

АДМИНИСТРАЦИЯ ГОРОДА ЮГОРСКА  
Ханты-Мансийского автономного округа - Югры

ПОСТАНОВЛЕНИЕ

от 10.04.2026

№ 602-13-п

Об утверждении проекта планировки  
и проекта межевания территории  
9 микрорайона города Югорска

Руководствуясь статьями 42, 43 Градостроительного кодекса Российской Федерации, Генеральным планом города Югорска, утвержденным решением Думы города Югорска от 07.10.2014 № 65, на основании заключения о результатах публичных слушаний от 13.12.2024 № 21:

1. Утвердить проект планировки и проект межевания территории 9 микрорайона города Югорска в составе:

1.1. Положение о характеристиках планируемого развития территории и о характеристиках объектов капитального строительства (приложение 1).

1.2. Положение об очередности планируемого развития территории (приложение 2).

1.3. Чертеж планировки территории (приложение 3).

1.4. Проект межевания территории (приложение 4).

1.5. Чертежи межевания территории (приложение 5).

2. Признать утратившим силу постановление администрации города Югорска:

- от 24.11.2014 № 6375 «Об утверждении проекта планировки территории 9 микрорайона».

3. Опубликовать настоящее постановление в официальном сетевом издании города Югорска и разместить на официальном сайте органов местного самоуправления города Югорска.

4. Контроль за выполнением постановления возложить на заместителя главы города – директора Департамента муниципальной собственности и градостроительства администрации города Югорска Котелкину Ю.В.

**Исполняющий  
обязанности  
главы города Югорска**



**Ю.В. Котелкина**

**Приложение 1**  
**к постановлению**  
**администрации города Югорска**  
**от 10.04.2026 № 602-13-п**

**Положение о характеристиках планируемого развития территории**  
**и о характеристиках объектов капитального строительства**

1. Сведения о плотности и параметрах застройки

Согласно Правилам землепользования и застройки города Югорска, утвержденным постановлением администрации города Югорска от 07.06.2022 № 1178-п (далее - Правила землепользования и застройки), планируемая территория располагается в «Зоне застройки индивидуальными жилыми домами и домами блокированной застройки Ж-1», в «Зоне застройки среднеэтажными многоквартирными домами Ж-2», в «Зоне смешанной и общественно-деловой застройки ОД-1».

С учетом градостроительных регламентов, указанных территориальных зон, ранее утвержденной документации по планировке территории, проектной и иной документации настоящим проектом планировки территории предусматривается следующее развитие территории проектирования:

- мероприятия по благоустройству территории;
- мероприятия по реконструкции существующей улично-дорожной сети.

Общая площадь застройки существующего жилищного фонда составляет 31 821 кв. м. Всего жилых домов на рассматриваемой территории – 158 шт., из них 100 процентов сохраняемых.

Для вида разрешенного использования «Для индивидуального жилищного строительства (2.1)» действующими регламентами определены следующие предельные параметры застройки земельных участков:

- минимальный размер – 600 кв. м (минимальная площадь образуемых земельных участков)/ 400 кв. м. (минимальная площадь земельного участка под существующим объектом капитального строительства (для образования или уточнения границ земельного участка);
- максимальный размер – 3000 кв. м;
- максимальный процент застройки – 60 процентов.

Для вида разрешенного использования «Блокированная жилая застройка (2.3)» действующими регламентами определены следующие предельные параметры застройки земельных участков:

- минимальный размер – 400 кв. м;
- максимальный размер – не подлежит установлению;
- максимальный процент застройки – 60 процентов.

## 2. Предложения по формированию красных линий улиц

Согласно пункту 11 статьи 1 Градостроительного кодекса Российской Федерации: красные линии – линии, которые обозначают границы территорий общего пользования и подлежат установлению, изменению или отмене в документации по планировке территории.

На проектируемой территории установлены красные линии проектом планировки территории 9 микрорайона города Югорска, утвержденным постановлением администрации города Югорска от 24.11.2014 № 6375.

Проектом отменяются действующие красные линии и устанавливаются красные линии в соответствии со Сводом правил СП 42.13330.2016 «Градостроительство. Планировка и застройка городских и сельских поселений. Актуализированная редакция СНиП 2.07.01-89\*» (далее - СП 42.13330.2016).

Каталог координат устанавливаемых красных линий представлен в таблице 1.

Таблица 1

Каталог координат устанавливаемых красных линий

Номер точки	X (м)	Y (м)	Номер точки	X (м)	Y (м)
<b>Контур 1</b>			20	994 577,44	1 675 599,87
1	994 745,44	1 675 656,58	21	994 566,06	1 675 583,08
2	994 730,19	1 675 666,94	22	994 554,38	1 675 565,85
3	994 725,55	1 675 670,16	23	994 542,59	1 675 548,21
4	994 716,71	1 675 676,29	24	994 538,62	1 675 542,47
5	994 707,03	1 675 682,78	25	994 530,66	1 675 530,61
6	994 703,49	1 675 685,66	26	994 519,01	1 675 514,31
7	994 700,66	1 675 687,97	27	994 506,89	1 675 495,89
8	994 678,99	1 675 701,69	28	994 495,11	1 675 477,86
9	994 656,01	1 675 716,23	29	994 483,40	1 675 460,65
10	994 654,68	1 675 714,32	30	994 472,11	1 675 444,07
11	994 654,02	1 675 713,38	31	994 459,10	1 675 425,48
12	994 647,19	1 675 703,28	32	994 447,64	1 675 408,54
13	994 635,07	1 675 685,25	33	994 444,42	1 675 403,90
14	994 630,24	1 675 678,11	34	994 436,69	1 675 392,55
15	994 629,45	1 675 676,95	35	994 435,97	1 675 391,49
16	994 623,90	1 675 668,84	36	994 424,06	1 675 373,83
17	994 611,64	1 675 650,60	37	994 423,82	1 675 373,47
18	994 600,43	1 675 633,76	38	994 412,53	1 675 356,70
19	994 589,20	1 675 617,37	39	994 398,97	1 675 336,54

Номер точки	X (м)	У (м)
40	994 394,21	1 675 329,53
41	994 387,53	1 675 319,74
42	994 403,65	1 675 308,41
43	994 408,51	1 675 304,92
44	994 415,13	1 675 300,43
45	994 431,75	1 675 288,76
46	994 449,29	1 675 276,42
47	994 475,01	1 675 258,24
48	994 489,34	1 675 279,21
49	994 501,86	1 675 297,50
50	994 513,78	1 675 314,91
51	994 525,06	1 675 331,38
52	994 530,22	1 675 338,92
53	994 536,68	1 675 348,32
54	994 540,73	1 675 354,34
55	994 550,28	1 675 368,54
56	994 561,65	1 675 385,13
57	994 571,93	1 675 400,14
58	994 584,25	1 675 417,81
59	994 591,12	1 675 427,70
60	994 596,13	1 675 435,46
61	994 600,73	1 675 442,35
62	994 607,95	1 675 453,28
63	994 619,52	1 675 470,51
64	994 631,73	1 675 488,46
65	994 642,95	1 675 504,97
66	994 649,28	1 675 514,13
67	994 655,71	1 675 523,79
68	994 658,81	1 675 528,60
69	994 659,53	1 675 529,54
70	994 666,33	1 675 539,89
71	994 671,55	1 675 547,48
72	994 674,59	1 675 551,90
73	994 677,28	1 675 555,85
74	994 690,38	1 675 574,87
75	994 702,34	1 675 592,24
76	994 703,32	1 675 593,65
77	994 725,46	1 675 626,54
78	994 728,65	1 675 631,21
79	994 729,17	1 675 631,99
80	994 736,99	1 675 643,58
<b>Контур 2</b>		
1	994 883	1 675 941,2
2	994 872,12	1 675 943,89
3	994 864,82	1 675 945,81
4	994 850,53	1 675 949,57
5	994 850,9	1 675 951,08
6	994 851,66	1 675 954,49
7	994 834,9	1 675 958,97

Номер точки	X (м)	У (м)
8	994 816,02	1 675 963,97
9	994 781,76	1 675 971,31
10	994 774,2	1 675 951,06
11	994 767,06	1 675 933,22
12	994 765,76	1 675 929,95
13	994 764,61	1 675 927
14	994 764,21	1 675 926,05
15	994 761,92	1 675 920,88
16	994 756,86	1 675 909,42
17	994 750,09	1 675 893,63
18	994 741,33	1 675 873,14
19	994 733,71	1 675 855,03
20	994 726,55	1 675 838,06
21	994 718,79	1 675 819,62
22	994 711,62	1 675 802,67
23	994 709,49	1 675 799,18
24	994 698,76	1 675 781,59
25	994 685,2	1 675 759,39
26	994 674,84	1 675 744,12
27	994 664,38	1 675 728,69
28	994 687,96	1 675 712,78
29	994 708,91	1 675 698,64
30	994 713,3	1 675 695,68
31	994 732,76	1 675 682,54
32	994 753,55	1 675 668,51
33	994 772,12	1 675 694,6
34	994 787,56	1 675 716,31
35	994 802,04	1 675 740,08
36	994 802,08	1 675 740,16
37	994 816,6	1 675 765,85
38	994 816,99	1 675 766,52
39	994 831,45	1 675 800,74
40	994 833,43	1 675 806,33
41	994 840,593	1 675 826,118
42	994 848,33	1 675 847,49
43	994 856,3	1 675 866,99
44	994 859,16	1 675 873,9
45	994 868,15	1 675 894,24
46	994 870,78	1 675 900,43
47	994 876,54	1 675 916,48
<b>Контур 3</b>		
1	994 521,64	1 675 552,20
2	994 518,73	1 675 554,68
3	994 516,49	1 675 556,96
4	994 475,33	1 675 577,94
5	994 454,34	1 675 590,41
6	994 445,55	1 675 595,79
7	994 434,31	1 675 602,46
8	994 420,72	1 675 578,16

Номер точки	X (м)	Y (м)
9	994 417,44	1 675 571,98
10	994 417,04	1 675 571,25
11	994 404,39	1 675 547,46
12	994 404,40	1 675 547,36
13	994 400,35	1 675 539,88
14	994 395,52	1 675 530,68
15	994 390,43	1 675 521,12
16	994 387,66	1 675 516,23
17	994 385,53	1 675 511,99
18	994 376,97	1 675 495,37
19	994 372,61	1 675 487,18
20	994 368,11	1 675 478,50
21	994 367,97	1 675 478,14
22	994 357,35	1 675 463,50
23	994 353,24	1 675 457,84
24	994 340,66	1 675 440,49
25	994 339,83	1 675 439,32
26	994 334,46	1 675 431,39
27	994 329,84	1 675 424,59
28	994 329,70	1 675 424,38
29	994 320,07	1 675 410,20
30	994 319,85	1 675 409,92
31	994 316,38	1 675 404,93
32	994 310,27	1 675 396,17
33	994 300,36	1 675 381,38
34	994 326,04	1 675 363,57
35	994 347,83	1 675 347,66
36	994 370,85	1 675 330,84
37	994 372,74	1 675 333,66
38	994 380,42	1 675 345,15
39	994 381,13	1 675 346,20
40	994 383,30	1 675 349,41
41	994 396,08	1 675 368,14
42	994 407,73	1 675 385,22
43	994 414,34	1 675 394,91
44	994 415,08	1 675 395,99
45	994 419,71	1 675 402,78
46	994 419,79	1 675 402,90
47	994 431,36	1 675 419,86
48	994 431,87	1 675 420,61
49	994 443,14	1 675 437,14
50	994 455,66	1 675 455,49
51	994 455,94	1 675 455,90
52	994 466,90	1 675 471,97
53	994 478,22	1 675 488,56
54	994 491,80	1 675 508,01
55	994 502,11	1 675 522,90
<b>Контур 4</b>		
1	994 426,85	1 675 607,65

Номер точки	X (м)	Y (м)
2	994 398,37	1 675 624,82
3	994 384,67	1 675 604,68
4	994 364,41	1 675 574,84
5	994 349,20	1 675 552,65
6	994 338,10	1 675 536,40
7	994 337,53	1 675 535,60
8	994 333,21	1 675 529,69
9	994 332,54	1 675 530,17
10	994 330,63	1 675 531,56
11	994 325,79	1 675 524,66
12	994 315,57	1 675 510,05
13	994 311,44	1 675 503,88
14	994 311,28	1 675 503,65
15	994 300,77	1 675 487,96
16	994 300,66	1 675 487,80
17	994 289,65	1 675 471,79
18	994 289,62	1 675 471,76
19	994 280,79	1 675 458,95
20	994 280,51	1 675 459,13
21	994 268,81	1 675 440,45
22	994 253,40	1 675 417,56
23	994 293,18	1 675 389,58
24	994 308,53	1 675 411,43
25	994 320,24	1 675 427,75
26	994 330,87	1 675 443,12
27	994 330,94	1 675 443,22
28	994 343,75	1 675 461,41
29	994 343,82	1 675 461,52
30	994 355,33	1 675 477,87
31	994 367,02	1 675 499,09
32	994 367,03	1 675 499,11
33	994 377,85	1 675 518,73
34	994 378,23	1 675 519,42
35	994 385,22	1 675 532,10
36	994 399,13	1 675 557,35
37	994 415,26	1 675 586,62
38	994 415,73	1 675 587,47
<b>Контур 5</b>		
1	994 682,46	1 675 792,38
2	994 661,17	1 675 806,69
3	994 648,99	1 675 815,22
4	994 633,02	1 675 825,60
5	994 613,47	1 675 838,90
6	994 608,20	1 675 842,48
7	994 604,40	1 675 844,86
8	994 570,69	1 675 868,76
9	994 557,14	1 675 850,61
10	994 535,72	1 675 821,38
11	994 523,94	1 675 804,48

Номер точки	X (м)	У (м)
12	994 513,46	1 675 789,29
13	994 503,92	1 675 775,81
14	994 491,56	1 675 759,09
15	994 481,32	1 675 744,67
16	994 481,68	1 675 744,45
17	994 477,84	1 675 738,72
18	994 463,89	1 675 719,42
19	994 453,32	1 675 704,35
20	994 437,37	1 675 681,08
21	994 420,90	1 675 658,42
22	994 404,82	1 675 635,26
23	994 429,96	1 675 619,69
24	994 433,42	1 675 617,55
25	994 463,27	1 675 599,68
26	994 485,31	1 675 586,49
27	994 488,47	1 675 590,86
28	994 489,53	1 675 590,13
29	994 526,03	1 675 569,49
30	994 529,90	1 675 567,06
31	994 551,19	1 675 598,09
32	994 551,08	1 675 598,20
33	994 551,68	1 675 598,80
34	994 578,54	1 675 637,95
35	994 578,31	1 675 638,18
36	994 579,11	1 675 638,98
37	994 579,19	1 675 638,90
38	994 591,23	1 675 656,44
39	994 592,11	1 675 657,75
40	994 609,43	1 675 683,77
41	994 610,07	1 675 684,73
42	994 644,02	1 675 735,64
43	994 666,72	1 675 769,61
<b>Контур 6</b>		
1	994 759,24	1 675 972,07
2	994 717,26	1 675 992,04
3	994 717,86	1 675 994,65
4	994 712,55	1 675 995,67
5	994 716,18	1 676 011,38
6	994 708,06	1 676 013,12
7	994 701,97	1 676 014,69
8	994 695,79	1 676 016,08
9	994 681,33	1 676 018,06
10	994 665,13	1 675 996,12
11	994 652,92	1 675 979,75
12	994 652,31	1 675 978,95
13	994 651,56	1 675 979,51
14	994 637,76	1 675 961,09
15	994 625,67	1 675 944,97
16	994 624,85	1 675 943,96

Номер точки	X (м)	У (м)
17	994 624,64	1 675 943,70
18	994 617,53	1 675 934,64
19	994 607,52	1 675 921,04
20	994 593,27	1 675 901,72
21	994 578,73	1 675 881,48
22	994 617,65	1 675 852,76
23	994 643,25	1 675 838,20
24	994 662,14	1 675 826,10
25	994 689,45	1 675 808,60
26	994 696,38	1 675 820,74
27	994 697,25	1 675 822,22
28	994 707,87	1 675 848,15
29	994 713,79	1 675 865,39
30	994 714,17	1 675 866,28
31	994 721,57	1 675 883,62
32	994 750,66	1 675 951,92
33	994 751,83	1 675 954,68
<b>Контур 7</b>		
1	994 379,57	1 675 633,15
2	994 341,53	1 675 659,02
3	994 324,04	1 675 670,27
4	994 312,59	1 675 677,70
5	994 302,24	1 675 684,49
6	994 302,24	1 675 684,57
7	994 271,59	1 675 706,11
8	994 262,09	1 675 692,70
9	994 260,15	1 675 689,96
10	994 257,28	1 675 685,89
11	994 246,43	1 675 670,55
12	994 232,42	1 675 651,19
13	994 218,22	1 675 630,97
14	994 203,46	1 675 610,16
15	994 185,98	1 675 585,48
16	994 172,67	1 675 566,68
17	994 172,38	1 675 566,28
18	994 157,55	1 675 545,35
19	994 143,51	1 675 525,52
20	994 143,35	1 675 525,31
21	994 131,60	1 675 508,72
22	994 129,49	1 675 505,11
23	994 130,69	1 675 504,24
24	994 172,48	1 675 473,92
25	994 184,68	1 675 491,05
26	994 186,99	1 675 494,28
27	994 189,64	1 675 492,44
28	994 193,01	1 675 490,16
29	994 210,40	1 675 476,23
30	994 248,68	1 675 448,38
31	994 268,07	1 675 475,35

Номер точки	X (м)	У (м)
32	994 285,23	1 675 499,09
33	994 288,87	1 675 504,20
34	994 289,89	1 675 505,64
35	994 294,41	1 675 512,02
36	994 294,80	1 675 512,58
37	994 301,08	1 675 521,37
38	994 307,28	1 675 530,03
39	994 322,27	1 675 550,99
40	994 322,36	1 675 551,12
41	994 322,53	1 675 551,35
42	994 333,13	1 675 566,91
43	994 335,31	1 675 570,35
44	994 337,89	1 675 574,06
45	994 350,71	1 675 592,04
46	994 362,42	1 675 608,96
<b>Контур 8</b>		
1	994 553,12	1 675 881,62
2	994 527,29	1 675 897,90
3	994 505,43	1 675 912,71
4	994 492,15	1 675 921,22
5	994 445,31	1 675 951,95
6	994 431,55	1 675 932,68
7	994 431,34	1 675 932,82
8	994 419,14	1 675 916,16
9	994 416,49	1 675 912,13
10	994 407,34	1 675 898,62
11	994 402,57	1 675 891,98
12	994 400,49	1 675 888,99
13	994 388,61	1 675 872,36
14	994 373,45	1 675 852,19
15	994 358,87	1 675 831,51
16	994 344,00	1 675 810,26
17	994 333,28	1 675 793,53
18	994 324,64	1 675 781,54
19	994 314,35	1 675 766,98
20	994 306,31	1 675 755,81
21	994 283,28	1 675 723,22
22	994 280,65	1 675 719,43
23	994 279,48	1 675 717,74
24	994 302,99	1 675 701,30
25	994 327,81	1 675 684,72
26	994 328,70	1 675 684,13
27	994 350,47	1 675 669,59
28	994 350,83	1 675 669,34
29	994 378,25	1 675 651,03
30	994 388,39	1 675 644,26
31	994 408,68	1 675 672,48
32	994 424,87	1 675 695,54

Номер точки	X (м)	У (м)
33	994 439,33	1 675 716,15
34	994 439,63	1 675 716,59
35	994 451,17	1 675 733,02
36	994 451,34	1 675 733,26
37	994 466,54	1 675 754,73
38	994 476,08	1 675 768,22
39	994 494,17	1 675 793,78
40	994 505,35	1 675 809,55
41	994 520,78	1 675 830,40
42	994 535,92	1 675 853,20
43	994 546,31	1 675 868,32
<b>Контур 9</b>		
1	994 641,86	1 676 002,46
2	994 640,84	1 676 007,19
3	994 610,14	1 676 015,08
4	994 581,25	1 676 021,56
5	994 576,74	1 676 023,69
6	994 576,28	1 676 023,76
7	994 575,36	1 676 023,88
8	994 566,33	1 676 024,92
9	994 558,35	1 676 025,86
10	994 549,66	1 676 027,02
11	994 548,43	1 676 027,18
12	994 547,07	1 676 027,36
13	994 545,50	1 676 027,54
14	994 545,24	1 676 027,57
15	994 544,14	1 676 027,79
16	994 541,46	1 676 028,11
17	994 520,64	1 676 031,48
18	994 509,87	1 676 033,05
19	994 506,93	1 676 029,92
20	994 488,31	1 676 003,81
21	994 475,34	1 675 985,64
22	994 461,92	1 675 966,80
23	994 469,32	1 675 961,68
24	994 497,33	1 675 942,35
25	994 494,64	1 675 938,60
26	994 514,11	1 675 925,42
27	994 530,59	1 675 914,79
28	994 560,37	1 675 894,32
29	994 563,94	1 675 891,85
30	994 580,94	1 675 915,74
31	994 594,31	1 675 934,44
32	994 594,97	1 675 935,38
33	994 595,46	1 675 936,06
34	994 608,60	1 675 954,49
35	994 621,43	1 675 972,36
36	994 621,66	1 675 972,68

### 3. Характеристики объектов капитального строительства

#### 3.1. Объекты жилого назначения

Общая площадь застройки существующего жилищного фонда составляет 31 821 кв. м. Всего жилых домов на рассматриваемой территории – 158 шт., из них 100 процентов сохраняемых.

Проектные решения проекта планировки территории не предусматривают размещение объектов жилого назначения.

#### 3.2. Объекты производственного назначения

На территории проектирования отсутствуют объекты производственного назначения.

Проектные решения проекта планировки территории не предусматривают размещение объектов производственного назначения.

#### 3.3. Объекты обслуживания жилой застройки

На территории микрорайона размещаются следующие объекты обслуживания жилой застройки: магазины, объекты общественного питания, объекты религиозного назначения.

Общая площадь существующих объектов обслуживания жилой застройки составляет порядка 2 293 кв. м.

Данным проектом не предусматривается строительство новых объектов обслуживания жилой застройки.

#### 3.4. Объекты иного назначения

Проектные решения проекта планировки территории не предусматривают размещение объектов иного назначения.

#### 3.5. Объекты коммунальной инфраструктуры

Проектом планировки не предусматривается выделение отдельной зоны под прохождение линейных объектов коммунальной инфраструктуры.

Запрос технических условий на присоединение объектов капитального строительства к централизованным системам объектов коммунальной инфраструктуры осуществляется на следующих этапах проектирования.

##### 3.5.1. Водоснабжение

Существующее положение

Планируемая территория обеспечена централизованным водоснабжением. Протяженность сетей водоснабжения составляет 6,81 км. Поддержание в сетях водопровода необходимого давления осуществляется через насосные станции III-го подъёма.

Перспективное положение

Размещение новых сетей водоснабжения данным проектом не предусмотрено.

Качество воды, подаваемой на хозяйственно-питьевые нужды, должно соответствовать требованиям ГОСТ Р 51232-98 «Вода питьевая. Общие требования к организации и методам контроля качества» и СанПиН 2.1.3684-21 «Санитарно-эпидемиологические требования к содержанию территорий городских и сельских поселений, к водным объектам, питьевой воде и питьевому водоснабжению, атмосферному воздуху, почвам, жилым помещениям, эксплуатации производственных, общественных помещений, организации и проведению санитарно-противоэпидемических (профилактических) мероприятий».

#### 3.5.2. Водоотведение

##### Существующее положение

На территории жилого микрорайона централизованной системой канализации обеспечены дома среднеэтажной застройки. Индивидуальные жилые дома, не подключенные к системе централизованного водоотведения, осуществляют водоотведение в сооружения для сбора автономной системы канализации (емкости).

Протяженность существующих сетей водоотведения составляет 0,42 км.

##### Перспективное положение

Размещение новых сетей водоотведения данным проектом не предусмотрено.

#### 3.5.3. Теплоснабжение

##### Существующее положение

На территории жилого микрорайона действует система централизованного теплоснабжения и горячего водоснабжения. Централизованным теплоснабжением и горячим водоснабжением обеспечиваются многоквартирные жилые дома, а также большая часть индивидуальной и блокированной жилой застройки.

Протяженность сетей теплоснабжения по территории жилого микрорайона – 5,64 км.

##### Перспективное положение

Размещение сетей теплоснабжения проектом не предусмотрено.

#### 3.5.4. Электроснабжение

##### Существующее положение

Все объекты, расположенные на территории жилого района, обеспечены электроснабжением. Электроснабжение осуществляется по линиям электропередач 0,4 кВ от 2 трансформаторных подстанций (далее – ТП) 10/0,4 кВ:

- ТП, ул. Попова, 59;
- ТП, ул. Калинина, 54.

Питание на ТП подходит по линиям электропередач 10 кВ.

Протяженность линий электропередач (далее – ЛЭП) по территории жилого микрорайона составляет 14,56 км, из них:

- 10 кВ протяженностью 4,05 км;
- 0,4 кВ протяженностью 10,49 км.

Перспективное положение

Размещение новых сетей электроснабжения данным проектом не предусмотрено.

#### 3.5.5. Газоснабжение

Существующее положение

На территории жилого микрорайона действует система централизованного газоснабжения. Централизованным газоснабжением обеспечены многоквартирные, индивидуальные и блокированные жилые дома, а также объекты обслуживания жилой застройки.

Использование газа предусмотрено для отопления и пищеприготовления.

Общая протяженность сетей газоснабжения на территории жилого района составляет 7,25 км.

Перспективное положение

Размещение новых сетей газоснабжения данным проектом не предусмотрено.

#### 3.5.6. Сети связи

Существующее положение

Услуги связи на территории жилого района оказываются территориальным управлением №5 Уральского филиала открытого акционерного общества «Ростелеком» и Управлением связи открытого акционерного общества «Газпром трансгаз Югорск».

В настоящее время открытого акционерного общества «Ростелеком» предоставляет доступ к городской, внутризонавой и междугородней связи. Доступ к сети Интернет обеспечивается посредством станции широкополосного беспроводного абонентского доступа WiMax. Проводная телефонная связь обеспечивается автоматическими телефонными станциями (далее – АТС).

Помимо традиционной телефонной связи работают операторы сотовой связи «МТС», «Мотив», «Мегафон», «Билайн», «Теле-2».

Перспективное положение

Мероприятия по строительству объектов связи данным проектом не предусмотрены.

#### 3.6. Мероприятия по санитарной очистке

Санитарная очистка населенных мест - одно из важнейших санитарно-гигиенических мероприятий, направленных на санитарно-эпидемиологическое благополучие населения и охрану окружающей природной среды. Санитарная очистка включает в себя сбор всех видов твердых коммунальных отходов (далее ТКО), их вывоз и утилизацию.

Основными мероприятиями в системе сбора и утилизации отходов в границах проекта планировки являются:

- организация планово-поквартальной системы санитарной очистки территории;
- ликвидация несанкционированных свалок с последующим проведением рекультивации территории, расчистка захламленных участков территории;
- организация уборки территорий от мусора, смета, снега;
- организация системы водоотводных лотков;
- установка урн для мусора.

В соответствии с Местными нормативами градостроительного проектирования города Югорска следует принимать количество ТКО для проживающих в муниципальном жилом фонде – 320 кг/чел. в год (1,49 куб.м/год).

Вывоз снега с территории будет производиться по мере его образования совместно с ТКО специальным автотранспортом.

Строительные отходы будут вывозиться по мере образования с площадки строительства на санкционированные места захоронения. Сбор и вывоз ТКО и строительных отходов осуществляется службой коммунального хозяйства.

### 3.7. Объекты транспортной инфраструктуры

#### Улично-дорожная сеть

Существующая улично-дорожная сеть в границах проектирования сформирована улицами районного и местного значения.

Всего в границах проектирования проходит 8 улиц.

В целях улучшения качества улично-дорожной сети 9 микрорайона проектом планировки предлагается:

- модернизировать существующую улично-дорожную сеть с целью приведения ширины красных линий и дорожного полотна улиц к нормативным показателям;
- предусмотреть твердое дорожное покрытие улиц.

Число полос движения, ширина проезжей части определены в соответствии с таблицей 11.2а пункта 11.5 СП 42.13330.2016.

## Характеристика реконструируемых дорог 9 микрорайона

№ п/п	Наименование автомобильных дорог	Категория	Ширина полосы движения, м	Число полос движения	Наименьшая ширина пешеходной части тротуара, м
1	Спортивная	Улица районного значения	3,0-3,5	2-4	1,5
2	Калинина	Улица районного значения	3,0-3,5	2-4	1,5
3	Октябрьская - переулок Северный	Улица районного значения/ местного значения	3,0-3,5	2-4	1,5
4	Титова	Улицы и дороги местного значения	3,0-3,5	2	1,5
5	Механизаторов	Улицы и дороги местного значения	3,0-3,5	2	1,5
6	Мичурина	Улицы и дороги местного значения	3,0-3,5	2	1,5
7	Поперечный	Улицы и дороги местного значения	3,0-3,5	2	1,5
8	Титова (переулок)	Улицы и дороги местного значения	3,0-3,5	2	1,5

Ширина улиц и дорог определена в зависимости от интенсивности движения транспорта и пешеходов, состава размещаемых в пределах поперечного профиля элементов (проезжих частей, технических полос для прокладки подземных коммуникаций, тротуаров, зеленых насаждений и др.) на основании действующих местных нормативов градостроительного проектирования. Ширина улиц и дорог в красных линиях принимается: улиц и дорог общегородского значения - 30-50 м; районного значения - 15-30 м; улиц местного значения - 10-20 м. В условиях реконструкции на улицах местного значения, а также при расчетном пешеходном движении менее 50 чел./ч в обоих направлениях допускается устройство тротуаров и дорожек шириной 1 м (в соответствии с таблицей 11.2а свода правил СП 42.13330.2016). Развитие сети внутриквартальных проездов должно предусматриваться на последующих этапах архитектурно-строительного проектирования застройки планировочных кварталов и сформированных земельных участков с соблюдением требований пожарной безопасности.

Общая протяженность улично-дорожной сети проектируемой территории составит 3,18 км.

Для движения пешеходов проектом предусмотрены тротуары из асфальтобетона с бордюрным камнем. Минимальная ширина тротуаров составляет от 1,5 до 2,25 м вдоль улично-дорожной сети.

### 3.8. Объекты транспортного обслуживания

Размещение объектов транспортного обслуживания проектом не предусматривается.

### 3.9. Хранение индивидуальных транспортных средств

Для индивидуальной жилой застройки хранение транспортных средств предполагается осуществлять на приусадебных участках.

Для жителей среднеэтажной жилой застройки предусмотрены стоянки для временного хранения автомобилей на придомовой территории.

4. Зоны планируемого размещения объектов федерального значения, объектов регионального значения, объектов местного значения

4.1. Проектные решения проекта планировки территории не предусматривают размещение объектов федерального значения, что соответствует положениям Генерального плана муниципального образования городской округ Югорск Ханты-Мансийского автономного округа – Югры. В связи с чем, зоны планируемого размещения указанных объектов отсутствуют.

4.2. Проектные решения проекта планировки территории не предусматривают размещение объектов регионального значения, что соответствует положениям Генерального плана муниципального образования городской округ Югорск Ханты-Мансийского автономного округа – Югры. В связи с чем, зоны планируемого размещения указанных объектов отсутствуют.

4.3. Проектные решения проекта планировки территории не предусматривают размещение объектов местного значения, что соответствует положениям Генерального плана муниципального образования городской округ Югорск Ханты-Мансийского автономного округа – Югры. В связи с чем, зоны планируемого размещения указанных объектов отсутствуют.

**Приложение 2**  
**к постановлению**  
**администрации города Югорска**  
**от 10.04.2026 № 602-13-п**

**Положение об очередности планируемого развития территории**

Первая очередь

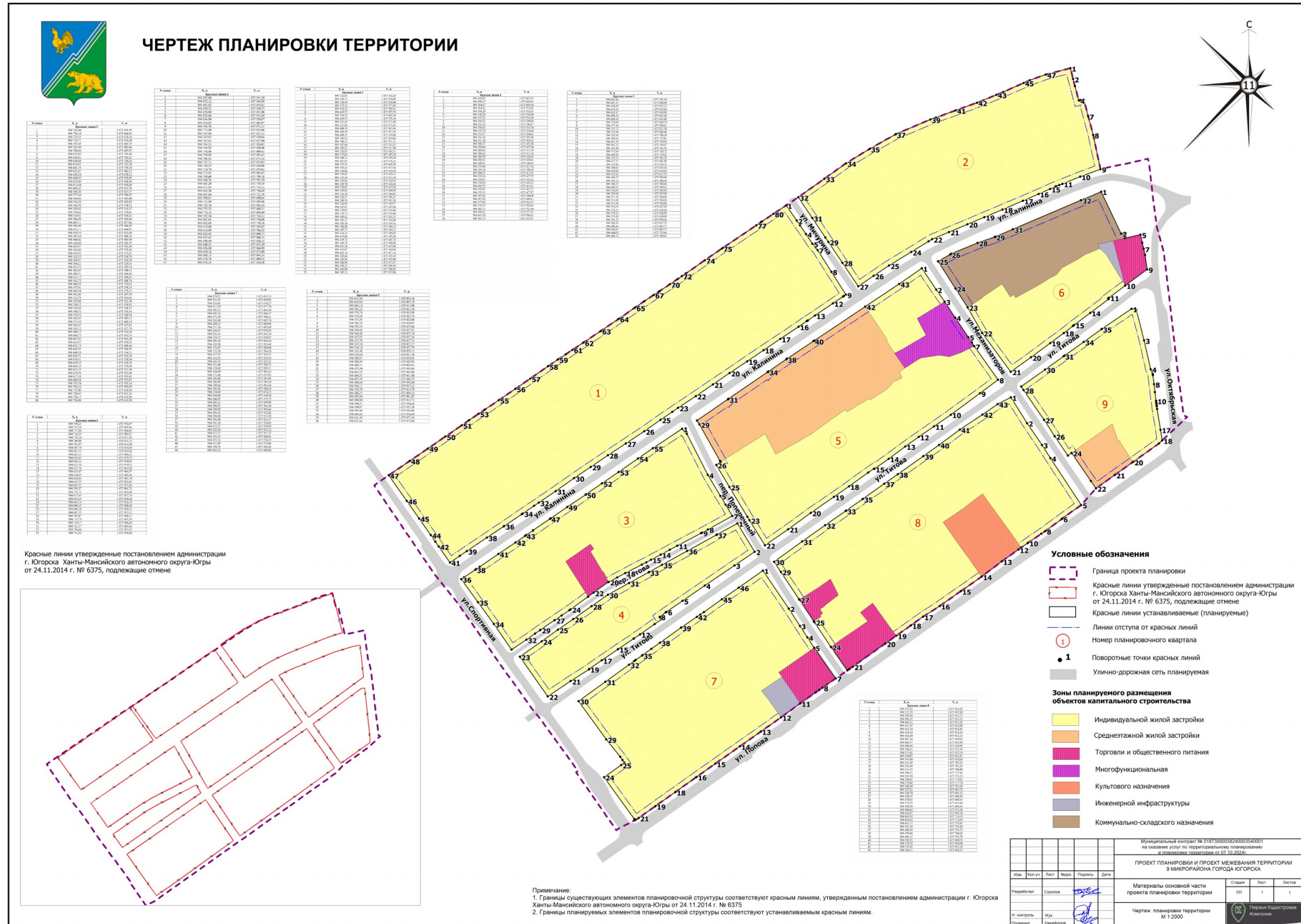
1. Проведение кадастровых работ – формирование земельных участков с постановкой их на государственный кадастровый учет.
2. Разработка проектной документации объектов капитального строительства.

Вторая очередь

1. Строительство объектов капитального строительства.
2. Ввод объектов капитального строительства в эксплуатацию.

**Приложение 3  
к постановлению  
администрации города Югорска  
от 10.04.2026 № 602-13-п**

**Чертеж планировки территории**



**Приложение 4**  
**к постановлению**  
**администрации города Югорска**  
**от 10.04.2026 № 602-13-п**

**Проект межевания территории**

1. Сведения об образуемых земельных участках

Данным проектом межевания территории предусматриваются действия по:

- установлению границ земельных участков (в кварталах индивидуальной жилой застройки) по фактическим границам участков с учетом красных линий, устанавливаемых данным проектом планировки;
- установлению границ земельных участков, которые после образования будут относиться к территориям общего пользования.

Границы земельных участков определяются с учетом планируемых красных линий, определенных проектом планировки территории, границ земельных участков, поставленных на кадастровый учет (при их наличии), проездов, инженерно-транспортных коммуникаций.

В соответствии с Правилами землепользования и застройки планируемая территория располагается в «Зоне застройки индивидуальными жилыми домами и домами блокированной застройки Ж - 1», в «Зоне застройки среднеэтажными многоквартирными домами Ж - 2», в «Зоне смешанной и общественно-деловой застройки ОД - 1».

Размеры и вид разрешенного использования образуемых земельных участков определены в соответствии с Правилами землепользования и застройки.

Категория земель образуемых земельных участков – земли населенных пунктов.

Возможные способы образования земельных участков – образование путем перераспределения земельных участков, а также из земель, находящихся в государственной или муниципальной собственности (из неразграниченных земель кадастрового квартала), раздел земельного участка. Способ образования земельных участков предлагается уточнить при проведении кадастровых работ.

Перечень и сведения о площади образуемых земельных участков, перечень и сведения о площади образуемых земельных участков, которые будут отнесены к территориям общего пользования или имуществу общего пользования, представлены в таблицах 1 и 2.

## Перечень и сведения об образуемых земельных участках 1 этапа

№ п/п	Условный номер земельного участка	Площадь, кв.м	Адрес	Вид разрешенного использования	Возможные способы образования
1 этап					
1	:ЗУ1	1001	Российская Федерация, Ханты-Мансийский автономный округ - Югра, городской округ Югорск, г. Югорск, ул. Таежная, земельный участок 61/2	Блокированная жилая застройка (2.3)	Образование земельного участка путем перераспределения земельного участка 86:22:0003003:73, земель, находящихся в государственной или муниципальной собственности
2	:ЗУ2	961	Российская Федерация, Ханты-Мансийский автономный округ - Югра, городской округ Югорск, г. Югорск, ул. Таежная, земельный участок 61/1	Блокированная жилая застройка (2.3)	Образование земельного участка путем перераспределения земельного участка 86:22:0003003:370, земель, находящихся в государственной или муниципальной собственности
3	:ЗУ3	869	Российская Федерация, Ханты-Мансийский автономный округ - Югра, городской округ Югорск, г. Югорск, ул. Калинина, земельный участок 51	Для индивидуального жилищного строительства (2.1)	Образование земельного участка путем перераспределения земельного участка 86:22:0003003:18, земель, находящихся в государственной или муниципальной собственности
4	:ЗУ4	808	Российская Федерация, Ханты-Мансийский автономный округ - Югра, городской округ Югорск, г. Югорск, ул. Таежная, земельный участок 49/3	Блокированная жилая застройка (2.3)	Образование земельного участка путем перераспределения земельного участка 86:22:0003003:237, входящего в единое землепользование 86:22:0003003:403, земель, находящихся в государственной или муниципальной собственности
5	:ЗУ5	505	Российская Федерация, Ханты-Мансийский автономный округ - Югра, городской округ Югорск, г. Югорск, ул. Таежная, земельный участок 49/2	Блокированная жилая застройка (2.3)	Образование земельного участка путем перераспределения земельного участка 86:22:0003003:236, входящего в единое землепользование 86:22:0003003:403, земель, находящихся в государственной или муниципальной собственности
6	:ЗУ6	507	Российская Федерация, Ханты-Мансийский автономный округ - Югра, городской округ Югорск, г. Югорск, ул. Таежная, земельный участок 49/1	Блокированная жилая застройка (2.3)	Образование земельного участка путем перераспределения земельного участка 86:22:0003003:235, входящего в единое землепользование 86:22:0003003:403, земель, находящихся в государственной или муниципальной собственности
7	:ЗУ7/1	1026	Российская Федерация, Ханты-	Блокированная жилая	Образование земельного участка путем раздела

№ п/п	Условный номер земельного участка	Площадь, кв.м	Адрес	Вид разрешенного использования	Возможные способы образования
			Мансийский автономный округ - Югра, городской округ Югорск, г. Югорск, ул. Таежная, земельный участок 47/2	застройка (2.3)	земельного участка 86:22:0003003:405
8	:ЗУ7/2	909	Российская Федерация, Ханты-Мансийский автономный округ - Югра, городской округ Югорск, г. Югорск, ул. Таежная, земельный участок 47/1	Блокированная жилая застройка (2.3)	Образование земельного участка путем раздела земельного участка 86:22:0003003:405
9	:ЗУ8	574	Российская Федерация, Ханты-Мансийский автономный округ - Югра, городской округ Югорск, г. Югорск, ул. Таежная, земельный участок 45/2	Блокированная жилая застройка (2.3)	Образование земельного участка путем перераспределения земельного участка 86:22:0003003:1019, земель, находящихся в государственной или муниципальной собственности
10	:ЗУ9	625	Российская Федерация, Ханты-Мансийский автономный округ - Югра, городской округ Югорск, г. Югорск, ул. Таежная, земельный участок 45/3	Блокированная жилая застройка (2.3)	Образование земельного участка путем перераспределения земельного участка 86:22:0003003:914, земель, находящихся в государственной или муниципальной собственности
11	:ЗУ10	1203	Российская Федерация, Ханты-Мансийский автономный округ - Югра, городской округ Югорск, г. Югорск, ул. Таежная, земельный участок 45/1	Блокированная жилая застройка (2.3)	Образование земельного участка путем перераспределения земельного участка 86:22:0003003:912, земель, находящихся в государственной или муниципальной собственности
12	:ЗУ11	510	Российская Федерация, Ханты-Мансийский автономный округ - Югра, городской округ Югорск, г. Югорск, ул. Таежная, земельный участок 43/4	Блокированная жилая застройка (2.3)	Образование земельного участка путем перераспределения земельного участка 86:22:0003003:1027, земель, находящихся в государственной или муниципальной собственности
13	:ЗУ12	442	Российская Федерация, Ханты-Мансийский автономный округ - Югра, городской округ Югорск, г. Югорск, ул. Таежная, земельный участок 43/3	Блокированная жилая застройка (2.3)	Образование земельного участка путем перераспределения земельного участка 86:22:0003003:1028, земель, находящихся в государственной или муниципальной собственности
14	:ЗУ13	438	Российская Федерация, Ханты-Мансийский автономный округ - Югра, городской округ Югорск, г. Югорск, ул. Таежная, земельный участок 43/2	Блокированная жилая застройка (2.3)	Образование земельного участка путем перераспределения земельного участка 86:22:0003003:228, земель, находящихся в государственной или муниципальной собственности
15	:ЗУ14	530	Российская Федерация, Ханты-Мансийский автономный округ - Югра, городской округ Югорск, г. Югорск, ул. Таежная, земельный участок 43/1	Для индивидуального жилищного строительства (2.1)	Образование земельного участка путем перераспределения земельного участка 86:22:0003003:165, земель, находящихся в государственной или муниципальной собственности
16	:ЗУ15	1199	Российская Федерация, Ханты-Мансийский автономный округ - Югра, городской округ Югорск, г. Югорск,	Блокированная жилая застройка (2.3)	Образование земельного участка путем перераспределения земельного участка 86:22:0003003:27, земель, находящихся в

№ п/п	Условный номер земельного участка	Площадь, кв.м	Адрес	Вид разрешенного использования	Возможные способы образования
			ул. Таежная, земельный участок 41/2		государственной или муниципальной собственности
17	:ЗУ16	1071	Российская Федерация, Ханты-Мансийский автономный округ - Югра, городской округ Югорск, г. Югорск, ул. Таежная, земельный участок 41/1	Блокированная жилая застройка (2.3)	Образование земельного участка путем перераспределения земельного участка 86:22:0003003:226, земель, находящихся в государственной или муниципальной собственности
18	:ЗУ17	1140	Российская Федерация, Ханты-Мансийский автономный округ - Югра, городской округ Югорск, г. Югорск, ул. Таежная, земельный участок 39/2	Блокированная жилая застройка (2.3)	Образование земельного участка путем перераспределения земельного участка 86:22:0003003:581, земель, находящихся в государственной или муниципальной собственности
19	:ЗУ18	1082	Российская Федерация, Ханты-Мансийский автономный округ - Югра, городской округ Югорск, г. Югорск, ул. Таежная, земельный участок 39/1	Блокированная жилая застройка (2.3)	Образование земельного участка путем перераспределения земельного участка 86:22:0003003:582, земель, находящихся в государственной или муниципальной собственности
20	:ЗУ19	1247	Российская Федерация, Ханты-Мансийский автономный округ - Югра, городской округ Югорск, г. Югорск, ул. Таежная, земельный участок 37/2	Блокированная жилая застройка (2.3)	Образование земельного участка путем перераспределения земельного участка 86:22:0003003:17, земель, находящихся в государственной или муниципальной собственности
21	:ЗУ20	1177	Российская Федерация, Ханты-Мансийский автономный округ - Югра, городской округ Югорск, г. Югорск, ул. Таежная, земельный участок 37/1	Блокированная жилая застройка (2.3)	Образование земельного участка путем перераспределения земельного участка 86:22:0003003:7, земель, находящихся в государственной или муниципальной собственности
22	:ЗУ21	1177	Российская Федерация, Ханты-Мансийский автономный округ - Югра, городской округ Югорск, г. Югорск, ул. Таежная, земельный участок 35/2	Блокированная жилая застройка (2.3)	Образование земельного участка путем перераспределения земельного участка 86:22:0003003:222, земель, находящихся в государственной или муниципальной собственности
23	:ЗУ22	1107	Российская Федерация, Ханты-Мансийский автономный округ - Югра, городской округ Югорск, г. Югорск, ул. Таежная, земельный участок 35/1	Блокированная жилая застройка (2.3)	Образование земельного участка путем перераспределения земельного участка 86:22:0003003:164, земель, находящихся в государственной или муниципальной собственности
24	:ЗУ23	1013	Российская Федерация, Ханты-Мансийский автономный округ - Югра, городской округ Югорск, г. Югорск, ул. Таежная, земельный участок 33/2	Блокированная жилая застройка (2.3)	Образование земельного участка путем перераспределения земельного участка 86:22:0003003:163, земель, находящихся в государственной или муниципальной собственности
25	:ЗУ24	1352	Российская Федерация, Ханты-Мансийский автономный округ - Югра, городской округ Югорск, г. Югорск, ул. Таежная, земельный участок 33/1	Блокированная жилая застройка (2.3)	Образование земельного участка путем перераспределения земельного участка 86:22:0003003:219, земель, находящихся в государственной или муниципальной собственности
26	:ЗУ25	1129	Российская Федерация, Ханты-	Блокированная жилая	Образование земельного участка путем

№ п/п	Условный номер земельного участка	Площадь, кв.м	Адрес	Вид разрешенного использования	Возможные способы образования
			Мансийский автономный округ - Югра, городской округ Югорск, г. Югорск, ул. Таежная, земельный участок 31/2	застройка (2.3)	перераспределения земельного участка 86:22:0003003:923, земель, находящихся в государственной или муниципальной собственности
27	:ЗУ26	1104	Российская Федерация, Ханты-Мансийский автономный округ - Югра, городской округ Югорск, г. Югорск, ул. Таежная, земельный участок 31/1	Блокированная жилая застройка (2.3)	Образование земельного участка путем перераспределения земельного участка 86:22:0003003:922, земель, находящихся в государственной или муниципальной собственности
28	:ЗУ27	1026	Российская Федерация, Ханты-Мансийский автономный округ - Югра, городской округ Югорск, г. Югорск, ул. Таежная, земельный участок 29/2	Для индивидуального жилищного строительства (2.1)	Образование земельного участка путем перераспределения земельного участка 86:22:0003003:217, земель, находящихся в государственной или муниципальной собственности
29	:ЗУ28	836	Российская Федерация, Ханты-Мансийский автономный округ - Югра, городской округ Югорск, г. Югорск, ул. Спортивная, земельный участок 16/1	Блокированная жилая застройка (2.3)	Образование земельного участка путем перераспределения земельного участка 86:22:0003003:216, земель, находящихся в государственной или муниципальной собственности
30	:ЗУ29	703	Российская Федерация, Ханты-Мансийский автономный округ - Югра, городской округ Югорск, г. Югорск, ул. Спортивная, земельный участок 14/2	Блокированная жилая застройка (2.3)	Образование земельного участка путем перераспределения земельного участка 86:22:0003003:240, земель, находящихся в государственной или муниципальной собственности
31	:ЗУ32	1213	Российская Федерация, Ханты-Мансийский автономный округ - Югра, городской округ Югорск, г. Югорск, ул. Калинина, земельный участок 49/1	Блокированная жилая застройка (2.3)	Образование земельного участка путем перераспределения земельного участка 86:22:0003003:135, земель, находящихся в государственной или муниципальной собственности
32	:ЗУ33	572	Российская Федерация, Ханты-Мансийский автономный округ - Югра, городской округ Югорск, г. Югорск, ул. Калинина, земельный участок 47/3	Блокированная жилая застройка (2.3)	Образование земельного участка путем перераспределения земельного участка 86:22:0003003:924, земель, находящихся в государственной или муниципальной собственности
33	:ЗУ34	557	Российская Федерация, Ханты-Мансийский автономный округ - Югра, городской округ Югорск, г. Югорск, ул. Калинина, земельный участок 47/4	Блокированная жилая застройка (2.3)	Образование земельного участка путем перераспределения земельного участка 86:22:0003003:601, земель, находящихся в государственной или муниципальной собственности
34	:ЗУ35	1171	Российская Федерация, Ханты-Мансийский автономный округ - Югра, городской округ Югорск, г. Югорск, ул. Калинина, земельный участок 47/1	Блокированная жилая застройка (2.3)	Образование земельного участка путем перераспределения земельного участка 86:22:0003003:255, земель, находящихся в государственной или муниципальной собственности
35	:ЗУ36	1148	Российская Федерация, Ханты-Мансийский автономный округ - Югра, городской округ Югорск, г. Югорск,	Блокированная жилая застройка (2.3)	Образование земельного участка путем перераспределения земельного участка 86:22:0003003:254, земель, находящихся в

№ п/п	Условный номер земельного участка	Площадь, кв.м	Адрес	Вид разрешенного использования	Возможные способы образования
			ул. Калинина, земельный участок 45/2		государственной или муниципальной собственности
36	:ЗУ37	1027	Российская Федерация, Ханты-Мансийский автономный округ - Югра, городской округ Югорск, г. Югорск, ул. Калинина, земельный участок 45/1	Блокированная жилая застройка (2.3)	Образование земельного участка путем перераспределения земельного участка 86:22:0003003:253, земель, находящихся в государственной или муниципальной собственности
37	:ЗУ38	1238	Российская Федерация, Ханты-Мансийский автономный округ - Югра, городской округ Югорск, г. Югорск, ул. Калинина, земельный участок 43/2	Блокированная жилая застройка (2.3)	Образование земельного участка путем перераспределения земельного участка 86:22:0003003:412, земель, находящихся в государственной или муниципальной собственности
38	:ЗУ39	1117	Российская Федерация, Ханты-Мансийский автономный округ - Югра, городской округ Югорск, г. Югорск, ул. Калинина, земельный участок 43/1	Блокированная жилая застройка (2.3)	Образование земельного участка путем перераспределения земельного участка 86:22:0003003:411, земель, находящихся в государственной или муниципальной собственности
39	:ЗУ40	1102	Российская Федерация, Ханты-Мансийский автономный округ - Югра, городской округ Югорск, г. Югорск, ул. Калинина, земельный участок 41/2	Блокированная жилая застройка (2.3)	Образование земельного участка путем перераспределения земельного участка 86:22:0003003:250, земель, находящихся в государственной или муниципальной собственности
40	:ЗУ41	1161	Российская Федерация, Ханты-Мансийский автономный округ - Югра, городской округ Югорск, г. Югорск, ул. Калинина, земельный участок 41/1	Блокированная жилая застройка (2.3)	Образование земельного участка путем перераспределения земельного участка 86:22:0003003:61, земель, находящихся в государственной или муниципальной собственности
41	:ЗУ42	1091	Российская Федерация, Ханты-Мансийский автономный округ - Югра, городской округ Югорск, г. Югорск, ул. Калинина, земельный участок 39/2	Блокированная жилая застройка (2.3)	Образование земельного участка путем перераспределения земельного участка 86:22:0003003:129, земель, находящихся в государственной или муниципальной собственности
42	:ЗУ43	1108	Российская Федерация, Ханты-Мансийский автономный округ - Югра, городской округ Югорск, г. Югорск, ул. Калинина, земельный участок 39/1	Блокированная жилая застройка (2.3)	Образование земельного участка путем перераспределения земельного участка 86:22:0003003:128, земель, находящихся в государственной или муниципальной собственности
43	:ЗУ44	1204	Российская Федерация, Ханты-Мансийский автономный округ - Югра, городской округ Югорск, г. Югорск, ул. Калинина, земельный участок 37/2	Блокированная жилая застройка (2.3)	Образование земельного участка путем перераспределения земельного участка 86:22:0003003:247, земель, находящихся в государственной или муниципальной собственности
44	:ЗУ45	1162	Российская Федерация, Ханты-Мансийский автономный округ - Югра, городской округ Югорск, г. Югорск, ул. Калинина, земельный участок 37/1	Блокированная жилая застройка (2.3)	Образование земельного участка путем перераспределения земельного участка 86:22:0003003:246, земель, находящихся в государственной или муниципальной собственности
45	:ЗУ46	1053	Российская Федерация, Ханты-	Блокированная жилая	Образование земельного участка путем

№ п/п	Условный номер земельного участка	Площадь, кв.м	Адрес	Вид разрешенного использования	Возможные способы образования
			Мансийский автономный округ - Югра, городской округ Югорск, г. Югорск, ул. Калинина, земельный участок 35/2	застройка (2.3)	перераспределения земельного участка 86:22:0003003:1026, земель, находящихся в государственной или муниципальной собственности
46	:3У47	952	Российская Федерация, Ханты-Мансийский автономный округ - Югра, городской округ Югорск, г. Югорск, ул. Калинина, земельный участок 35/1	Блокированная жилая застройка (2.3)	Образование земельного участка путем перераспределения земельного участка 86:22:0003003:1025, земель, находящихся в государственной или муниципальной собственности
47	:3У48	1199	Российская Федерация, Ханты-Мансийский автономный округ - Югра, городской округ Югорск, г. Югорск, ул. Калинина, земельный участок 33/2	Блокированная жилая застройка (2.3)	Образование земельного участка путем перераспределения земельного участка 86:22:0003003:123, земель, находящихся в государственной или муниципальной собственности
48	:3У49	1064	Российская Федерация, Ханты-Мансийский автономный округ - Югра, городской округ Югорск, г. Югорск, ул. Калинина, земельный участок 33/1	Блокированная жилая застройка (2.3)	Образование земельного участка путем перераспределения земельного участка 86:22:0003003:25, земель, находящихся в государственной или муниципальной собственности
49	:3У50	1071	Российская Федерация, Ханты-Мансийский автономный округ - Югра, городской округ Югорск, г. Югорск, ул. Калинина, земельный участок 31/2	Для индивидуального жилищного строительства (2.1)	Образование земельного участка путем перераспределения земельного участка 86:22:0003003:243, земель, находящихся в государственной или муниципальной собственности
50	:3У51	1262	Российская Федерация, Ханты-Мансийский автономный округ - Югра, городской округ Югорск, г. Югорск, ул. Калинина, земельный участок 31/1	Для индивидуального жилищного строительства (2.1)	Образование земельного участка путем перераспределения земельного участка 86:22:0003003:60, земель, находящихся в государственной или муниципальной собственности
51	:3У53	1010	Российская Федерация, Ханты-Мансийский автономный округ - Югра, городской округ Югорск, г. Югорск, ул. Калинина, земельный участок 40/2	Блокированная жилая застройка (2.3)	Образование земельного участка путем перераспределения земельного участка 86:22:0003003:269, земель, находящихся в государственной или муниципальной собственности
52	:3У54	1039	Российская Федерация, Ханты-Мансийский автономный округ - Югра, городской округ Югорск, г. Югорск, ул. Калинина, земельный участок 38/2	Блокированная жилая застройка (2.3)	Образование земельного участка из земель или земельных участков, находящихся в государственной или муниципальной собственности
53	:3У56	968	Российская Федерация, Ханты-Мансийский автономный округ - Югра, городской округ Югорск, г. Югорск, ул. Калинина, земельный участок 34/2	Блокированная жилая застройка (2.3)	Образование земельного участка путем перераспределения земельного участка 86:22:0003003:613, земель, находящихся в государственной или муниципальной собственности
54	:3У57	1118	Российская Федерация, Ханты-Мансийский автономный округ - Югра, городской округ Югорск, г. Югорск,	Блокированная жилая застройка (2.3)	Образование земельного участка путем перераспределения земельного участка 86:22:0003003:62, земель, находящихся в

№ п/п	Условный номер земельного участка	Площадь, кв.м	Адрес	Вид разрешенного использования	Возможные способы образования
			ул. Калинина, земельный участок 34/1		государственной или муниципальной собственности
55	:3У58	244	Российская Федерация, Ханты-Мансийский автономный округ - Югра, городской округ Югорск, г. Югорск, ул. Спортивная	Земельные участки (территории) общего пользования (12.0)	Образование земельного участка путем перераспределения земельных участков 86:22:0003003:119, 86:22:0003003:262, земель, находящихся в государственной или муниципальной собственности
56	:3У59	948	Российская Федерация, Ханты-Мансийский автономный округ - Югра, городской округ Югорск, г. Югорск, ул. Спортивная, земельный участок 12	Для индивидуального жилищного строительства (2.1)	Образование земельного участка путем перераспределения земельного участка 86:22:0003003:119, 86:22:0003003:262, земель, находящихся в государственной или муниципальной собственности
57	:3У60	886	Российская Федерация, Ханты-Мансийский автономный округ - Югра, городской округ Югорск, г. Югорск, ул. Титова, земельный участок 75	Для индивидуального жилищного строительства (2.1)	Образование земельного участка путем перераспределения земельного участка 86:22:0003003:191, земель, находящихся в государственной или муниципальной собственности
58	:3У61	828	Российская Федерация, Ханты-Мансийский автономный округ - Югра, городской округ Югорск, г. Югорск, ул. Титова, земельный участок 81	Для индивидуального жилищного строительства (2.1)	Образование земельного участка путем перераспределения земельного участка 86:22:0003003:197, земель, находящихся в государственной или муниципальной собственности
59	:3У62	1893	Российская Федерация, Ханты-Мансийский автономный округ - Югра, городской округ Югорск, г. Югорск, ул. Попова, земельный участок 59а	Для индивидуального жилищного строительства (2.1)	Образование земельного участка путем перераспределения земельного участка 86:22:0003003:113, земель, находящихся в государственной или муниципальной собственности
60	:3У63	1876	Российская Федерация, Ханты-Мансийский автономный округ - Югра, городской округ Югорск, г. Югорск, ул. Попова, земельный участок 53	Для индивидуального жилищного строительства (2.1)	Образование земельного участка путем перераспределения земельного участка 86:22:0003003:47, земель, находящихся в государственной или муниципальной собственности
61	:3У64	1576	Российская Федерация, Ханты-Мансийский автономный округ - Югра, городской округ Югорск, г. Югорск, ул. Титова	Для индивидуального жилищного строительства (2.1)	Образование земельного участка из земель или земельных участков, находящихся в государственной или муниципальной собственности
62	:3У65	110	Российская Федерация, Ханты-Мансийский автономный округ - Югра, городской округ Югорск, г. Югорск, ул. Попова, земельный участок 59	Предоставление коммунальных услуг (3.1.1)	Образование земельного участка путем перераспределения земельного участка 86:22:0003003:615, земель, находящихся в государственной или муниципальной собственности
63	:3У66	1326	Российская Федерация, Ханты-Мансийский автономный округ - Югра, городской округ Югорск, г. Югорск,	Для индивидуального жилищного строительства (2.1)	Образование земельного участка путем перераспределения земельного участка 86:22:0003003:321, земель, находящихся в

№ п/п	Условный номер земельного участка	Площадь, кв.м	Адрес	Вид разрешенного использования	Возможные способы образования
			пер Поперечный, земельный участок 6		государственной или муниципальной собственности
64	:ЗУ67	978	Российская Федерация, Ханты-Мансийский автономный округ - Югра, городской округ Югорск, г. Югорск, ул. Титова, земельный участок 83	Для индивидуального жилищного строительства (2.1)	Образование земельного участка путем перераспределения земельного участка 86:22:0003003:199, земель, находящихся в государственной или муниципальной собственности
65	:ЗУ68	1626	Российская Федерация, Ханты-Мансийский автономный округ - Югра, городской округ Югорск, г. Югорск, ул. Механизаторов, земельный участок 33	Гостиничное обслуживание (4.7)	Образование земельного участка путем перераспределения земельного участка 86:22:0003003:1006, земель, находящихся в государственной или муниципальной собственности
66	:ЗУ70	1391	Российская Федерация, Ханты-Мансийский автономный округ - Югра, городской округ Югорск, г. Югорск, ул. Механизаторов, земельный участок 32	Для индивидуального жилищного строительства (2.1)	Образование земельного участка путем перераспределения земельного участка 86:22:0003003:13, земель, находящихся в государственной или муниципальной собственности
67	:ЗУ71	1147	Российская Федерация, Ханты-Мансийский автономный округ - Югра, городской округ Югорск, г. Югорск, ул. Титова, земельный участок 111	Для индивидуального жилищного строительства (2.1)	Образование земельного участка путем перераспределения земельного участка 86:22:0003003:72, земель, находящихся в государственной или муниципальной собственности
68	:ЗУ72	1222	Российская Федерация, Ханты-Мансийский автономный округ - Югра, городской округ Югорск, г. Югорск, ул. Титова, земельный участок 113	Для индивидуального жилищного строительства (2.1)	Образование земельного участка путем перераспределения земельного участка 86:22:0003003:173, земель, находящихся в государственной или муниципальной собственности
69	:ЗУ73	1115	Российская Федерация, Ханты-Мансийский автономный округ - Югра, городской округ Югорск, г. Югорск, ул. Титова, земельный участок 115	Для индивидуального жилищного строительства (2.1)	Образование земельного участка путем перераспределения земельного участка 86:22:0003003:174, земель, находящихся в государственной или муниципальной собственности
70	:ЗУ74	1121	Российская Федерация, Ханты-Мансийский автономный округ - Югра, городской округ Югорск, г. Югорск, ул. Титова, земельный участок 117	Для индивидуального жилищного строительства (2.1)	Образование земельного участка путем перераспределения земельного участка 86:22:0003003:30, земель, находящихся в государственной или муниципальной собственности
71	:ЗУ76	1219	Российская Федерация, Ханты-Мансийский автономный округ - Югра, городской округ Югорск, г. Югорск, ул. Титова, земельный участок 90	Для индивидуального жилищного строительства (2.1)	Образование земельного участка путем перераспределения земельного участка 86:22:0003003:6, земель, находящихся в государственной или муниципальной собственности
72	:ЗУ78	2052	Российская Федерация, Ханты-Мансийский автономный округ - Югра, городской округ Югорск, г. Югорск,	Для индивидуального жилищного строительства (2.1)	Образование земельного участка путем перераспределения земельного участка 86:22:0003003:1009, земель, находящихся в

№ п/п	Условный номер земельного участка	Площадь, кв.м	Адрес	Вид разрешенного использования	Возможные способы образования
			ул. Титова, земельный участок 80		государственной или муниципальной собственности
73	:ЗУ79	1074	Российская Федерация, Ханты-Мансийский автономный округ - Югра, городской округ Югорск, г. Югорск, ул. Титова, земельный участок 78	Для индивидуального жилищного строительства (2.1)	Образование земельного участка путем перераспределения земельного участка 86:22:0003003:918, земель, находящихся в государственной или муниципальной собственности
74	:ЗУ80	1725	Российская Федерация, Ханты-Мансийский автономный округ - Югра, городской округ Югорск, г. Югорск, ул. Титова, земельный участок 76	Для индивидуального жилищного строительства (2.1)	Образование земельного участка путем перераспределения земельного участка 86:22:0003003:40, земель, находящихся в государственной или муниципальной собственности
75	:ЗУ81	1742	Российская Федерация, Ханты-Мансийский автономный округ - Югра, городской округ Югорск, г. Югорск, ул. Титова, земельный участок 74	Для индивидуального жилищного строительства (2.1)	Образование земельного участка путем перераспределения земельного участка 86:22:0003003:190, земель, находящихся в государственной или муниципальной собственности
76	:ЗУ82	1252	Российская Федерация, Ханты-Мансийский автономный округ - Югра, городской округ Югорск, г. Югорск, ул. Титова, земельный участок 72	Для индивидуального жилищного строительства (2.1)	Образование земельного участка путем перераспределения земельного участка 86:22:0003003:188, земель, находящихся в государственной или муниципальной собственности
77	:ЗУ83	1783	Российская Федерация, Ханты-Мансийский автономный округ - Югра, городской округ Югорск, г. Югорск, ул. Титова, земельный участок 70	Для индивидуального жилищного строительства (2.1)	Образование земельного участка путем перераспределения земельного участка 86:22:0003003:186, земель, находящихся в государственной или муниципальной собственности
78	:ЗУ84	754	Российская Федерация, Ханты-Мансийский автономный округ - Югра, городской округ Югорск, г. Югорск, пер Поперечный, земельный участок 2	Обслуживание жилой застройки (2.7)	Образование земельного участка путем перераспределения земельного участка 86:22:0003003:39, земель, находящихся в государственной или муниципальной собственности
79	:ЗУ85	1652	Российская Федерация, Ханты-Мансийский автономный округ - Югра, городской округ Югорск, г. Югорск, ул. Попова, земельный участок 79	Религиозное использование (код 3.7)	Образование земельного участка путем перераспределения земельного участка 86:22:0003003:91, земель, находящихся в государственной или муниципальной собственности
80	:ЗУ86	1124	Российская Федерация, Ханты-Мансийский автономный округ - Югра, городской округ Югорск, г. Югорск, ул. Попова, земельный участок 71	Для индивидуального жилищного строительства (2.1)	Образование земельного участка путем перераспределения земельного участка 86:22:0003003:348, земель, находящихся в государственной или муниципальной собственности
81	:ЗУ87	1427	Российская Федерация, Ханты-Мансийский автономный округ - Югра, городской округ Югорск, г. Югорск, переулок Поперечный, земельный участок 2а/1	Блокированная жилая застройка (2.3)	Образование земельного участка путем перераспределения земельного участка 86:22:0003003:42, земель, находящихся в государственной или муниципальной собственности

№ п/п	Условный номер земельного участка	Площадь, кв.м	Адрес	Вид разрешенного использования	Возможные способы образования
82	:ЗУ88	579	Российская Федерация, Ханты-Мансийский автономный округ - Югра, городской округ Югорск, г. Югорск, ул. Попова, земельный участок 67	Обслуживание жилой застройки (2.7)	Образование земельного участка путем перераспределения земельного участка 86:22:0003003:38, земель, находящихся в государственной или муниципальной собственности
83	:ЗУ89	1318	Российская Федерация, Ханты-Мансийский автономный округ - Югра, городской округ Югорск, г. Югорск, ул. Попова, земельный участок 65	Обслуживание жилой застройки (2.7)	Образование земельного участка путем перераспределения земельного участка 86:22:0003003:46, земель, находящихся в государственной или муниципальной собственности
84	:ЗУ90	184	Российская Федерация, Ханты-Мансийский автономный округ - Югра, городской округ Югорск, г. Югорск, ул. Таежная	Земельные участки (территории) общего пользования (12.0)	Образование земельного участка из земель или земельных участков, находящихся в государственной или муниципальной собственности
85	:ЗУ91	125	Российская Федерация, Ханты-Мансийский автономный округ - Югра, городской округ Югорск, г. Югорск, ул. Калинина	Земельные участки (территории) общего пользования (12.0)	Образование земельного участка из земель или земельных участков, находящихся в государственной или муниципальной собственности
86	:ЗУ92	385	Российская Федерация, Ханты-Мансийский автономный округ - Югра, городской округ Югорск, г. Югорск, ул. Калинина	Земельные участки (территории) общего пользования (12.0)	Образование земельного участка из земель или земельных участков, находящихся в государственной или муниципальной собственности
87	:ЗУ93	42	Российская Федерация, Ханты-Мансийский автономный округ - Югра, городской округ Югорск, г. Югорск, ул. Таежная	Земельные участки (территории) общего пользования (12.0)	Образование земельного участка путем перераспределения земельного участка 86:22:0003003:404 входящего в единое землепользование 86:22:0003003:403, земель, находящихся в государственной или муниципальной собственности
88	:ЗУ94	97	Российская Федерация, Ханты-Мансийский автономный округ - Югра, городской округ Югорск, г. Югорск, ул. Таежная	Земельные участки (территории) общего пользования (12.0)	Образование земельного участка из земель или земельных участков, находящихся в государственной или муниципальной собственности
89	:ЗУ95	24	Российская Федерация, Ханты-Мансийский автономный округ - Югра, городской округ Югорск, г. Югорск, ул. Калинина	Земельные участки (территории) общего пользования (12.0)	Образование земельного участка путем перераспределения земельного участка 86:22:0003003:925, земель, находящихся в государственной или муниципальной собственности
90	:ЗУ96	134	Российская Федерация, Ханты-Мансийский автономный округ - Югра, городской округ Югорск, г. Югорск, ул. Калинина	Земельные участки (территории) общего пользования (12.0)	Образование земельного участка из земель или земельных участков, находящихся в государственной или муниципальной собственности

№ п/п	Условный номер земельного участка	Площадь, кв.м	Адрес	Вид разрешенного использования	Возможные способы образования
91	:ЗУ97	251	Российская Федерация, Ханты-Мансийский автономный округ - Югра, городской округ Югорск, г. Югорск, ул. Титова	Земельные участки (территории) общего пользования (12.0)	Образование земельного участка из земель или земельных участков, находящихся в государственной или муниципальной собственности
92	:ЗУ99	857	Российская Федерация, Ханты-Мансийский автономный округ - Югра, городской округ Югорск, г. Югорск, ул. Титова	Земельные участки (территории) общего пользования (12.0)	Образование земельного участка путем перераспределения земельного участка 86:22:0003003:408, земель, находящихся в государственной или муниципальной собственности
93	:ЗУ101	366	Российская Федерация, Ханты-Мансийский автономный округ - Югра, городской округ Югорск, г. Югорск, ул. Калинина	Земельные участки (территории) общего пользования (12.0)	Образование земельного участка из земель или земельных участков, находящихся в государственной или муниципальной собственности
94	:ЗУ102	217	Российская Федерация, Ханты-Мансийский автономный округ - Югра, городской округ Югорск, г. Югорск, ул. Октябрьская	Земельные участки (территории) общего пользования (12.0)	Образование земельного участка из земель или земельных участков, находящихся в государственной или муниципальной собственности
95	:ЗУ103	88	Российская Федерация, Ханты-Мансийский автономный округ - Югра, городской округ Югорск, г. Югорск, ул. Октябрьская	Улично-дорожная сеть (12.0.1)	Образование земельного участка путем раздела земельного участка 86:22:0003003:71 с сохранением исходного в измененных границах
96	:ЗУ104	44	Российская Федерация, Ханты-Мансийский автономный округ - Югра, городской округ Югорск, г. Югорск, ул. переулок Поперечный	Земельные участки (территории) общего пользования (12.0)	Образование земельного участка из земель или земельных участков, находящихся в государственной или муниципальной собственности
97	:ЗУ105	16938	Российская Федерация, Ханты-Мансийский автономный округ - Югра, городской округ Югорск, г. Югорск, ул. Калинина	Улично-дорожная сеть (12.0.1)	Образование земельного участка из земель или земельных участков, находящихся в государственной или муниципальной собственности
98	:ЗУ106	2515	Российская Федерация, Ханты-Мансийский автономный округ - Югра, городской округ Югорск, г. Югорск, пер. Титова	Улично-дорожная сеть (12.0.1)	Образование земельного участка из земель или земельных участков, находящихся в государственной или муниципальной собственности
99	:ЗУ107	1529	Российская Федерация, Ханты-Мансийский автономный округ - Югра, городской округ Югорск, г. Югорск, ул. Мичурина	Улично-дорожная сеть (12.0.1)	Образование земельного участка из земель или земельных участков, находящихся в государственной или муниципальной собственности
100	:ЗУ108	3793	Российская Федерация, Ханты-Мансийский автономный округ - Югра,	Улично-дорожная сеть (12.0.1)	Образование земельного участка из земель или земельных участков, находящихся в государственной

№ п/п	Условный номер земельного участка	Площадь, кв.м	Адрес	Вид разрешенного использования	Возможные способы образования
			городской округ Югорск, г. Югорск, пер. Поперечный		или муниципальной собственности
101	:ЗУ109	4326	Российская Федерация, Ханты-Мансийский автономный округ - Югра, городской округ Югорск, г. Югорск, ул. Механизаторов	Улично-дорожная сеть (12.0.1)	Образование земельного участка из земель или земельных участков, находящихся в государственной или муниципальной собственности
102	:ЗУ110	13446	Российская Федерация, Ханты-Мансийский автономный округ - Югра, городской округ Югорск, г. Югорск, ул. Титова	Улично-дорожная сеть (12.0.1)	Образование земельного участка из земель или земельных участков, находящихся в государственной или муниципальной собственности
103	:ЗУ111	663	Российская Федерация, Ханты-Мансийский автономный округ - Югра, городской округ Югорск, г. Югорск, ул. Спортивная	Земельные участки (территории) общего пользования (12.0)	Образование земельного участка из земель или земельных участков, находящихся в государственной или муниципальной собственности
104	:ЗУ112	7946	Российская Федерация, Ханты-Мансийский автономный округ - Югра, городской округ Югорск, г. Югорск, ул. Спортивная	Улично-дорожная сеть (12.0.1)	Образование земельного участка из земель или земельных участков, находящихся в государственной или муниципальной собственности
105	:ЗУ113/1	913	Российская Федерация, Ханты-Мансийский автономный округ - Югра, городской округ Югорск, г. Югорск, ул. Калинина, земельный участок 29/1	Блокированная жилая застройка (2.3)	Образование земельного участка путем раздела земельного участка 86:22:0003003:121
106	:ЗУ113/2	970	Российская Федерация, Ханты-Мансийский автономный округ - Югра, городской округ Югорск, г. Югорск, ул. Калинина, земельный участок 29/2	Блокированная жилая застройка (2.3)	Образование земельного участка путем раздела земельного участка 86:22:0003003:121
107	:ЗУ115	467	Российская Федерация, Ханты-Мансийский автономный округ - Югра, городской округ Югорск, г. Югорск, ул. Калинина, земельный участок 49	Блокированная жилая застройка (2.3)	Образование земельного участка путем перераспределения земельного участка 86:22:0003003:1014, земель, находящихся в государственной или муниципальной собственности
108	86:22:0003003:71	755	Российская Федерация, Ханты-Мансийский автономный округ - Югра, городской округ Югорск, г. Югорск, ул. Октябрьская, земельный участок 31/1	Блокированная жилая застройка (2.3)	Образование земельного участка путем раздела земельного участка 86:22:0003003:71 с сохранением исходного
109	:ЗУ117	26	Российская Федерация, Ханты-Мансийский автономный округ - Югра, городской округ Югорск, г. Югорск,	Предоставление коммунальных услуг (3.1.1)	Образование земельного участка из земель или земельных участков, находящихся в государственной или муниципальной собственности

№ п/п	Условный номер земельного участка	Площадь, кв.м	Адрес	Вид разрешенного использования	Возможные способы образования
			ул. Титова		
110	:ЗУ118	80	Российская Федерация, Ханты-Мансийский автономный округ - Югра, городской округ Югорск, г. Югорск, ул. Титова	Предоставление коммунальных услуг (3.1.1)	Образование земельного участка из земель или земельных участков, находящихся в государственной или муниципальной собственности
111	:ЗУ119	55	Российская Федерация, Ханты-Мансийский автономный округ - Югра, городской округ Югорск, г. Югорск, ул. Титова	Земельные участки (территории) общего пользования (12.0)	Образование земельного участка из земель или земельных участков, находящихся в государственной или муниципальной собственности
112	:ЗУ125	96	Российская Федерация, Ханты-Мансийский автономный округ - Югра, городской округ Югорск, г. Югорск, ул. Калинина	Улично-дорожная сеть (12.0.1)	Образование земельного участка путем раздела земельного участка 86:22:0003002:171 с сохранением исходного в измененных границах
113	86:22:0003002:171	549	Российская Федерация, Ханты-Мансийский автономный округ - Югра, городской округ Югорск, г. Югорск, ул. Калинина, земельный участок 67/3	Блокированная жилая застройка (2.3)	Образование земельного участка путем раздела земельного участка 86:22:0003002:171 с сохранением исходного
2 этап					
114	:ЗУ114	7348	Российская Федерация, Ханты-Мансийский автономный округ - Югра, городской округ Югорск, г. Югорск, ул. Октябрьская	Улично-дорожная сеть (12.0.1)	Образование земельного участка из земель или земельных участков, находящихся в государственной или муниципальной собственности
115	:ЗУ120	787	Российская Федерация, Ханты-Мансийский автономный округ - Югра, городской округ Югорск, г. Югорск, ул. Титова, земельный участок 119	Обслуживание жилой застройки (2.7)	Образование земельного участка путем перераспределения земельных участков :ЗУ99 (1 этап), 86:22:0003003:406. 86:22:0003003:407
116	:ЗУ121	489	Российская Федерация, Ханты-Мансийский автономный округ - Югра, городской округ Югорск, г. Югорск, ул. Титова	Земельные участки (территории) общего пользования (12.0)	Образование земельного участка путем перераспределения земельных участков :ЗУ99 (1 этап), 86:22:0003003:406. 86:22:0003003:407
117	:ЗУ122	680	Российская Федерация, Ханты-Мансийский автономный округ - Югра, городской округ Югорск, г. Югорск, ул. Попова	Земельные участки (территории) общего пользования (12.0)	Образование земельного участка из земель или земельных участков, находящихся в государственной или муниципальной собственности
118	:ЗУ123	1085	Российская Федерация, Ханты-Мансийский автономный округ - Югра, городской округ Югорск, г. Югорск, ул. Таежная, земельный участок 47/2	Блокированная жилая застройка (2.3)	Образование земельного участка путем перераспределения земельного участка :ЗУ7/1 (1 этап), земель, находящихся в государственной или муниципальной собственности

№ п/п	Условный номер земельного участка	Площадь, кв.м	Адрес	Вид разрешенного использования	Возможные способы образования
119	:ЗУ124	953	Российская Федерация, Ханты-Мансийский автономный округ - Югра, городской округ Югорск, г. Югорск, ул. Таежная, земельный участок 47/1	Блокированная жилая застройка (2.3)	Образование земельного участка путем перераспределения земельного участка :ЗУ7/2 (1 этап), земель, находящихся в государственной или муниципальной собственности
120	:ЗУ126	17035	Российская Федерация, Ханты-Мансийский автономный округ - Югра, городской округ Югорск, г. Югорск, ул. Калинина	Улично-дорожная сеть (12.0.1)	Образование земельного участка путем объединения земельных участков 1 этапа :ЗУ105, :ЗУ125
121	:ЗУ127	924	Российская Федерация, Ханты-Мансийский автономный округ - Югра, городской округ Югорск, г. Югорск, ул. Калинина, земельный участок 29/1	Блокированная жилая застройка (2.3)	Образование земельного участка путем перераспределения земельного участка :ЗУ113/1 (1 этап), земель, находящихся в государственной или муниципальной собственности
122	:ЗУ128	1041	Российская Федерация, Ханты-Мансийский автономный округ - Югра, городской округ Югорск, г. Югорск, ул. Калинина, земельный участок 29/2	Блокированная жилая застройка (2.3)	Образование земельного участка путем перераспределения земельного участка :ЗУ113/2 (1 этап), земель, находящихся в государственной или муниципальной собственности

Таблица 2

Перечень и сведения о площади образуемых земельных участков, которые после образования будут относиться к территориям общего пользования, в том числе возможные способы их образования, вид разрешенного использования

№ п/п	Условный номер земельного участка	Площадь, кв.м	Адрес	Вид разрешенного использования	Возможные способы образования
1 этап					
1	:ЗУ58	244	Российская Федерация, Ханты-Мансийский автономный округ - Югра, городской округ Югорск, г. Югорск, ул. Спортивная	Земельные участки (территории) общего пользования (12.0)	Образование земельного участка путем перераспределения земельных участков 86:22:0003003:119, 86:22:0003003:262, земель, находящихся в государственной или муниципальной собственности
2	:ЗУ90	184	Российская Федерация, Ханты-	Земельные участки	Образование земельного участка из земель или

№ п/п	Условный номер земельного участка	Площадь, кв.м	Адрес	Вид разрешенного использования	Возможные способы образования
			Мансийский автономный округ - Югра, городской округ Югорск, г. Югорск, ул. Таежная	(территории) общего пользования (12.0)	земельных участков, находящихся в государственной или муниципальной собственности
3	:ЗУ91	125	Российская Федерация, Ханты-Мансийский автономный округ - Югра, городской округ Югорск, г. Югорск, ул. Калинина	Земельные участки (территории) общего пользования (12.0)	Образование земельного участка из земель или земельных участков, находящихся в государственной или муниципальной собственности
4	:ЗУ92	385	Российская Федерация, Ханты-Мансийский автономный округ - Югра, городской округ Югорск, г. Югорск, ул. Калинина	Земельные участки (территории) общего пользования (12.0)	Образование земельного участка из земель или земельных участков, находящихся в государственной или муниципальной собственности
5	:ЗУ93	42	Российская Федерация, Ханты-Мансийский автономный округ - Югра, городской округ Югорск, г. Югорск, ул. Таежная	Земельные участки (территории) общего пользования (12.0)	Образование земельного участка путем перераспределения земельного участка 86:22:0003003:404 входящего в единое землепользование 86:22:0003003:403, земель, находящихся в государственной или муниципальной собственности
6	:ЗУ94	97	Российская Федерация, Ханты-Мансийский автономный округ - Югра, городской округ Югорск, г. Югорск, ул. Таежная	Земельные участки (территории) общего пользования (12.0)	Образование земельного участка из земель или земельных участков, находящихся в государственной или муниципальной собственности
7	:ЗУ95	24	Российская Федерация, Ханты-Мансийский автономный округ - Югра, городской округ Югорск, г. Югорск, ул. Калинина	Земельные участки (территории) общего пользования (12.0)	Образование земельного участка путем перераспределения земельного участка 86:22:0003003:925, земель, находящихся в государственной или муниципальной собственности
8	:ЗУ96	134	Российская Федерация, Ханты-Мансийский автономный округ - Югра, городской округ Югорск, г. Югорск, ул. Калинина	Земельные участки (территории) общего пользования (12.0)	Образование земельного участка из земель или земельных участков, находящихся в государственной или муниципальной собственности
9	:ЗУ97	251	Российская Федерация, Ханты-Мансийский автономный округ - Югра, городской округ Югорск, г. Югорск, ул. Титова	Земельные участки (территории) общего пользования (12.0)	Образование земельного участка из земель или земельных участков, находящихся в государственной или муниципальной собственности
10	:ЗУ99	857	Российская Федерация, Ханты-Мансийский автономный округ - Югра, городской округ Югорск, г. Югорск, ул. Титова	Земельные участки (территории) общего пользования (12.0)	Образование земельного участка путем перераспределения земельного участка 86:22:0003003:408, земель, находящихся в государственной или муниципальной собственности
11	:ЗУ101	366	Российская Федерация, Ханты-	Земельные участки	Образование земельного участка из земель или

№ п/п	Условный номер земельного участка	Площадь, кв.м	Адрес	Вид разрешенного использования	Возможные способы образования
			Мансийский автономный округ - Югра, городской округ Югорск, г. Югорск, ул. Калинина	(территории) общего пользования (12.0)	земельных участков, находящихся в государственной или муниципальной собственности
12	:ЗУ102	217	Российская Федерация, Ханты-Мансийский автономный округ - Югра, городской округ Югорск, г. Югорск, ул. Октябрьская	Земельные участки (территории) общего пользования (12.0)	Образование земельного участка из земель или земельных участков, находящихся в государственной или муниципальной собственности
13	:ЗУ103	88	Российская Федерация, Ханты-Мансийский автономный округ - Югра, городской округ Югорск, г. Югорск, ул. Октябрьская	Улично-дорожная сеть (12.0.1)	Образование земельного участка путем раздела земельного участка 86:22:0003003:71 с сохранением исходного
14	:ЗУ104	44	Российская Федерация, Ханты-Мансийский автономный округ - Югра, городской округ Югорск, г. Югорск, ул. переулок Поперечный	Земельные участки (территории) общего пользования (12.0)	Образование земельного участка из земель или земельных участков, находящихся в государственной или муниципальной собственности
15	:ЗУ105	16939	Российская Федерация, Ханты-Мансийский автономный округ - Югра, городской округ Югорск, г. Югорск, ул. Калинина	Улично-дорожная сеть (12.0.1)	Образование земельного участка из земель или земельных участков, находящихся в государственной или муниципальной собственности
16	:ЗУ106	2515	Российская Федерация, Ханты-Мансийский автономный округ - Югра, городской округ Югорск, г. Югорск, пер. Титова	Улично-дорожная сеть (12.0.1)	Образование земельного участка из земель или земельных участков, находящихся в государственной или муниципальной собственности
17	:ЗУ107	1529	Российская Федерация, Ханты-Мансийский автономный округ - Югра, городской округ Югорск, г. Югорск, ул. Мичурина	Улично-дорожная сеть (12.0.1)	Образование земельного участка из земель или земельных участков, находящихся в государственной или муниципальной собственности
18	:ЗУ108	3793	Российская Федерация, Ханты-Мансийский автономный округ - Югра, городской округ Югорск, г. Югорск, пер. Поперечный	Улично-дорожная сеть (12.0.1)	Образование земельного участка из земель или земельных участков, находящихся в государственной или муниципальной собственности
19	:ЗУ109	4326	Российская Федерация, Ханты-Мансийский автономный округ - Югра, городской округ Югорск, г. Югорск, ул. Механизаторов	Улично-дорожная сеть (12.0.1)	Образование земельного участка из земель или земельных участков, находящихся в государственной или муниципальной собственности
20	:ЗУ110	13446	Российская Федерация, Ханты-Мансийский автономный округ - Югра, городской округ Югорск,	Улично-дорожная сеть (12.0.1)	Образование земельного участка из земель или земельных участков, находящихся в государственной или муниципальной собственности

№ п/п	Условный номер земельного участка	Площадь, кв.м	Адрес	Вид разрешенного использования	Возможные способы образования
			г. Югорск, ул. Титова		
21	:ЗУ111	663	Российская Федерация, Ханты-Мансийский автономный округ - Югра, городской округ Югорск, г. Югорск, ул. Спортивная	Земельные участки (территории) общего пользования (12.0)	Образование земельного участка из земель или земельных участков, находящихся в государственной или муниципальной собственности
22	:ЗУ112	7946	Российская Федерация, Ханты-Мансийский автономный округ - Югра, городской округ Югорск, г. Югорск, ул. Спортивная	Улично-дорожная сеть (12.0.1)	Образование земельного участка из земель или земельных участков, находящихся в государственной или муниципальной собственности
23	:ЗУ119	55	Российская Федерация, Ханты-Мансийский автономный округ - Югра, городской округ Югорск, г. Югорск, ул. Титова	Земельные участки (территории) общего пользования (12.0)	Образование земельного участка из земель или земельных участков, находящихся в государственной или муниципальной собственности
24	:ЗУ125	96	Российская Федерация, Ханты-Мансийский автономный округ - Югра, городской округ Югорск, г. Югорск, ул. Калинина	Улично-дорожная сеть (12.0.1)	Образование земельного участка путем раздела земельного участка 86:22:0003002:171 с сохранением исходного
2 этап					
25	:ЗУ114	7348	Российская Федерация, Ханты-Мансийский автономный округ - Югра, городской округ Югорск, г. Югорск, ул. Октябрьская	Улично-дорожная сеть (12.0.1)	Образование земельного участка из земель или земельных участков, находящихся в государственной или муниципальной собственности
26	:ЗУ121	489	Российская Федерация, Ханты-Мансийский автономный округ - Югра, городской округ Югорск, г. Югорск, ул. Титова	Земельные участки (территории) общего пользования (12.0)	Образование земельного участка путем перераспределения земельных участков :ЗУ99 (1 этап), 86:22:0003003:406. 86:22:0003003:407, земель, находящихся в государственной или муниципальной собственности
27	:ЗУ122	680	Российская Федерация, Ханты-Мансийский автономный округ - Югра, городской округ Югорск, г. Югорск, ул. Попова	Земельные участки (территории) общего пользования (12.0)	Образование земельного участка из земель или земельных участков, находящихся в государственной или муниципальной собственности
28	:ЗУ126	17035	Российская Федерация, Ханты-Мансийский автономный округ - Югра, городской округ Югорск, г. Югорск, ул. Калинина	Улично-дорожная сеть (12.0.1)	Образование земельного участка путем объединения земельных участков 1 этапа :ЗУ105, :ЗУ125

Под государственными или муниципальными нуждами понимаются потребности публично-правового образования, удовлетворение которых направлено на достижение интересов общества (общественно полезных целей), осуществить которые невозможно без изъятия имущества, находящегося в частной собственности. Соответственно, принудительное изъятие не может производиться только или преимущественно в целях получения выгоды другими частными субъектами, деятельность которых лишь опосредованно служит интересам общества.

Случаи и порядок изъятия земельного участка для государственных или муниципальных нужд определены земельным законодательством.

Границы образуемых земельных участков, в отношении которых предполагается изъятие, отображаются на чертеже межевания территории.

Земельные участки, в отношении которых предполагается резервирование и (или) изъятие для государственных или муниципальных нужд, описание местоположения представлены в таблице 3.

Таблица 3

Перечень и сведения о площади образуемых земельных участков, в отношении которых предполагается изъятие для государственных или муниципальных нужд

№ п/п	Условный номер земельного участка	Площадь, кв.м	Номер исходного земельного участка	Адрес	Вид разрешенного использования исходного земельного участка
1	:ЗУ103	88	86:22:0003003:71	Российская Федерация, Ханты-Мансийский автономный округ - Югра, городской округ Югорск, г. Югорск, ул. Октябрьская	Индивидуальное жилищное строительство
2	:ЗУ125	96	86:22:0003002:171	Российская Федерация, Ханты-Мансийский автономный округ - Югра, городской округ Югорск, г. Югорск, ул. Калинина, земельный участок 67/3	Обслуживание квартиры

## 2. Предложения по установлению публичных сервитутов

Данным проектом установление публичных сервитутов не предусматривается.

3. Вид разрешенного использования образуемых земельных участков в соответствии с проектом планировки территории

Вид разрешенного использования образуемых земельных участков в соответствии с проектом планировки представлен в таблицах 1 и 2.

4. Целевое назначение лесов, вид (виды) разрешенного использования лесного участка, количественные и качественные характеристики лесного участка, сведения о нахождении лесного участка в границах особо защитных участков лесов

Раздел «целевое назначение лесов, вид (виды) разрешенного использования лесного участка, количественные и качественные характеристики лесного участка, сведения о нахождении лесного участка в границах особо защитных участков лесов» не разрабатывался, так как разработка проекта межевания территории не ведется на землях лесного фонда.

Определение местоположения границ образуемых и (или) изменяемых лесных участков не требуется.

5. Сведения о границах контуров образуемых земельных участков

:ЗУ1, :ЗУ2...., :ЗУп – условный номер вновь образуемого участка в соответствии с чертежом межевания;

№1, 2...., №п – номера характерных точек границ образуемых земельных участков.

Таблица 4

#### Ведомость координат характерных точек образуемых земельных участков

N_точки	X, м	У, м
<b>1 Этап</b>		
86:22:0003003:71		
1	994 520,64	1 676 031,48
2	994 509,873	1 676 033,053
3	994 506,93	1 676 029,92
4	994 488,31	1 676 003,81
5	994 509,69	1 675 990,11
6	994 511,26	1 675 994,01
7	994 516,58	1 676 007,32
8	994 518,89	1 676 018,21
9	994 520,04	1 676 026,45
:ЗУ1		
1	994 848,33	1 675 847,49
2	994 835,09	1 675 853,47
3	994 834,92	1 675 853,04
4	994 815,33	1 675 862,61
5	994 809,29	1 675 865,39

N_точки	X, м	У, м
6	994 799,63	1 675 845,33
7	994 802,64	1 675 843,87
8	994 804,22	1 675 843,11
9	994 808,04	1 675 841,26
10	994 810,7	1 675 839,83
11	994 829,24	1 675 830,58
12	994 836,94	1 675 827,24
13	994 837,06	1 675 827,52
14	994 840,22	1 675 826,26
15	994 840,593	1 675 826,118
:ЗУ2		
1	994 840,593	1 675 826,118
2	994 840,22	1 675 826,26
3	994 837,06	1 675 827,52
4	994 836,94	1 675 827,24
5	994 829,24	1 675 830,58
6	994 810,7	1 675 839,83

N_точки	X, м	Y, м
7	994 808,04	1 675 841,26
8	994 804,22	1 675 843,11
9	994 802,64	1 675 843,87
10	994 799,63	1 675 845,33
11	994 792,17	1 675 829,05
12	994 790,49	1 675 825,41
13	994 797,72	1 675 822,36
14	994 802,35	1 675 820,78
15	994 805,24	1 675 819,99
16	994 822,42	1 675 811,45
17	994 822,05	1 675 810,37
18	994 830,06	1 675 807,1
19	994 830,33	1 675 807,78
20	994 832,73	1 675 806,66
21	994 833,43	1 675 806,33
:3Y3		
1	994 727,18	1 675 731,43
2	994 725	1 675 732,72
3	994 712,49	1 675 740,33
4	994 709,02	1 675 742,29
5	994 697,92	1 675 728,49
6	994 688,49	1 675 713,64
7	994 687,96	1 675 712,78
8	994 708,91	1 675 698,64
9	994 709,36	1 675 699,34
10	994 715,2	1 675 708,53
11	994 713,97	1 675 709,19
:3Y4		
1	994 745,44	1 675 656,58
2	994 730,19	1 675 666,94
3	994 725,55	1 675 670,16
4	994 716,71	1 675 676,29
5	994 707,03	1 675 682,78
6	994 703,49	1 675 685,66
7	994 694,185	1 675 672,258
8	994 697,41	1 675 670,16
9	994 699,05	1 675 668,96
10	994 702,82	1 675 666,29
11	994 705,74	1 675 664,5
12	994 708,34	1 675 662,85
13	994 708,52	1 675 663,03
14	994 726,98	1 675 649,96
15	994 730,04	1 675 648,01
16	994 733,32	1 675 645,84
17	994 736,86	1 675 643,67
18	994 736,991	1 675 643,583
19	994 705,01	1 675 680,19
20	994 704,22	1 675 680,98
21	994 703,42	1 675 680,18

N_точки	X, м	Y, м
22	994 704,22	1 675 679,38
:3Y5		
1	994 730,04	1 675 648,01
2	994 726,98	1 675 649,96
3	994 708,52	1 675 663,03
4	994 708,34	1 675 662,85
5	994 705,74	1 675 664,5
6	994 702,82	1 675 666,29
7	994 699,05	1 675 668,96
8	994 697,41	1 675 670,16
9	994 694,185	1 675 672,258
10	994 687,485	1 675 662,61
11	994 690,11	1 675 660,66
12	994 696,41	1 675 655,65
13	994 697,05	1 675 656,46
14	994 703,93	1 675 652,68
15	994 717,25	1 675 642,47
16	994 721,48	1 675 639,67
17	994 722,41	1 675 636,74
18	994 722,71	1 675 637,14
19	994 723,95	1 675 639,09
:3Y6		
1	994 728,651	1 675 631,215
2	994 728,16	1 675 631,57
3	994 725,12	1 675 633,64
4	994 721,71	1 675 635,92
5	994 720,89	1 675 638,73
6	994 716,54	1 675 641,66
7	994 703,36	1 675 651,85
8	994 696,41	1 675 655,65
9	994 690,11	1 675 660,66
10	994 687,485	1 675 662,61
11	994 682,655	1 675 655,653
12	994 684,9	1 675 654,08
13	994 715,95	1 675 632,91
14	994 721,66	1 675 629,04
15	994 721,81	1 675 629,18
16	994 724,61	1 675 627,21
17	994 725,46	1 675 626,54
18	994 736,991	1 675 643,583
19	994 736,86	1 675 643,67
20	994 733,32	1 675 645,84
21	994 730,04	1 675 648,01
22	994 723,95	1 675 639,09
23	994 722,71	1 675 637,14
24	994 722,41	1 675 636,74
25	994 725,66	1 675 634,55
26	994 728,75	1 675 632,29
27	994 729,173	1 675 631,987

N_точки	X, м	Y, м
:3У7/1		
1	994 725,46	1 675 626,54
2	994 724,61	1 675 627,21
3	994 721,81	1 675 629,18
4	994 721,66	1 675 629,04
5	994 715,95	1 675 632,91
6	994 684,9	1 675 654,08
7	994 672,57	1 675 636,368
8	994 678,408	1 675 632,649
9	994 680,39	1 675 631,757
10	994 685,023	1 675 628,413
11	994 685,642	1 675 628,983
12	994 690,82	1 675 625,192
13	994 703,281	1 675 616,497
14	994 710,614	1 675 611,344
15	994 713,587	1 675 609,164
16	994 713,704	1 675 609,076
:3У7/2		
1	994 713,704	1 675 609,076
2	994 713,587	1 675 609,164
3	994 710,614	1 675 611,344
4	994 703,281	1 675 616,497
5	994 690,82	1 675 625,192
6	994 685,642	1 675 628,983
7	994 685,023	1 675 628,413
8	994 680,39	1 675 631,757
9	994 678,408	1 675 632,649
10	994 672,57	1 675 636,368
11	994 672,53	1 675 636,31
12	994 662,46	1 675 622,37
13	994 669,3	1 675 617,42
14	994 669,64	1 675 617,67
15	994 671,63	1 675 616,13
16	994 675,65	1 675 613,06
17	994 692,48	1 675 601,41
18	994 694,88	1 675 599,75
19	994 700,11	1 675 595,93
20	994 702,42	1 675 594,2
21	994 703,32	1 675 593,65
:3У8		
1	994 702,34	1 675 592,24
2	994 692,54	1 675 599,3
3	994 688,44	1 675 593,2
4	994 687,14	1 675 591,27
5	994 690,22	1 675 589,19
6	994 683,59	1 675 579,59
7	994 686,96	1 675 577,26
8	994 690,38	1 675 574,87
9	994 692,48	1 675 601,41

N_точки	X, м	Y, м
10	994 675,65	1 675 613,06
11	994 671,63	1 675 616,13
12	994 669,64	1 675 617,67
13	994 669,3	1 675 617,42
14	994 662,46	1 675 622,37
15	994 660,547	1 675 623,813
16	994 658,204	1 675 620,922
17	994 653,789	1 675 614,08
18	994 656,01	1 675 612,73
19	994 658,87	1 675 611,03
20	994 662,01	1 675 609,14
21	994 662,8	1 675 610,43
22	994 679,29	1 675 600,54
23	994 681,92	1 675 598,92
24	994 688,16	1 675 595,1
:3У9		
1	994 690,22	1 675 589,19
2	994 687,14	1 675 591,27
3	994 688,44	1 675 593,2
4	994 658,87	1 675 611,03
5	994 656,01	1 675 612,73
6	994 653,789	1 675 614,08
7	994 646,384	1 675 603,417
8	994 644,861	1 675 601,223
9	994 647,26	1 675 599,63
10	994 654,03	1 675 595,24
11	994 657,43	1 675 593,33
12	994 659,05	1 675 592,16
13	994 660,69	1 675 594,69
14	994 662,38	1 675 593,59
15	994 662,89	1 675 593,26
16	994 680,87	1 675 581,98
17	994 680,61	1 675 581,64
18	994 683,59	1 675 579,59
:3У10		
1	994 690,38	1 675 574,87
2	994 686,96	1 675 577,26
3	994 683,59	1 675 579,59
4	994 680,61	1 675 581,64
5	994 680,87	1 675 581,98
6	994 662,89	1 675 593,26
7	994 662,38	1 675 593,59
8	994 660,69	1 675 594,69
9	994 659,05	1 675 592,16
10	994 657,43	1 675 593,33
11	994 654,03	1 675 595,24
12	994 647,26	1 675 599,63
13	994 644,861	1 675 601,223
14	994 636,21	1 675 588,763

N_точки	X, м	Y, м
15	994 632,739	1 675 583,765
16	994 635,52	1 675 582,07
17	994 637,26	1 675 581,02
18	994 639,01	1 675 579,97
19	994 677,28	1 675 555,85
:3Y11		
1	994 677,28	1 675 555,85
2	994 639,01	1 675 579,97
3	994 637,26	1 675 581,02
4	994 635,52	1 675 582,07
5	994 632,739	1 675 583,765
6	994 627,487	1 675 576,201
7	994 632,14	1 675 573,16
8	994 657,11	1 675 556,95
9	994 671,55	1 675 547,48
10	994 674,59	1 675 551,9
:3Y12		
1	994 671,55	1 675 547,48
2	994 657,11	1 675 556,95
3	994 632,14	1 675 573,16
4	994 627,487	1 675 576,201
5	994 623,383	1 675 570,29
6	994 628,81	1 675 566,88
7	994 634,59	1 675 563,01
8	994 634,34	1 675 561,99
9	994 634,41	1 675 561,95
10	994 634,15	1 675 561,55
11	994 636,94	1 675 559,58
12	994 652,28	1 675 549,85
13	994 654,91	1 675 548,18
14	994 654,77	1 675 547,91
15	994 659,96	1 675 543,94
16	994 663,07	1 675 541,93
17	994 666,33	1 675 539,89
:3Y13		
1	994 659,96	1 675 543,94
2	994 654,77	1 675 547,91
3	994 654,91	1 675 548,18
4	994 652,28	1 675 549,85
5	994 636,94	1 675 559,58
6	994 634,15	1 675 561,55
7	994 634,41	1 675 561,95
8	994 634,34	1 675 561,99
9	994 634,59	1 675 563,01
10	994 628,81	1 675 566,88
11	994 623,383	1 675 570,29
12	994 622,211	1 675 568,603
13	994 617,314	1 675 561,549
14	994 622,92	1 675 557,8

N_точки	X, м	Y, м
15	994 655,15	1 675 536,71
:3Y14		
1	994 658,81	1 675 528,6
2	994 645	1 675 538,03
3	994 646,25	1 675 539,78
4	994 628,52	1 675 553,16
5	994 619,73	1 675 558,94
6	994 616,869	1 675 560,909
7	994 611,385	1 675 553,01
8	994 616,34	1 675 549,78
9	994 617,15	1 675 549,35
10	994 618,38	1 675 548,51
11	994 635,1	1 675 536,77
12	994 647,67	1 675 528,94
13	994 652,66	1 675 525,77
14	994 655,43	1 675 524,02
15	994 655,71	1 675 523,79
16	994 666,33	1 675 539,89
17	994 663,07	1 675 541,93
18	994 659,96	1 675 543,94
19	994 655,15	1 675 536,71
20	994 653,27	1 675 534,12
21	994 659,53	1 675 529,54
:3Y15		
1	994 655,71	1 675 523,79
2	994 655,43	1 675 524,02
3	994 652,66	1 675 525,77
4	994 647,67	1 675 528,94
5	994 635,1	1 675 536,77
6	994 618,38	1 675 548,51
7	994 617,15	1 675 549,35
8	994 616,34	1 675 549,78
9	994 611,385	1 675 553,01
10	994 610,826	1 675 552,206
11	994 599,465	1 675 535,844
12	994 598,889	1 675 535,013
13	994 602,61	1 675 532,47
14	994 604,28	1 675 531,17
15	994 605,39	1 675 530,09
16	994 606,39	1 675 529,33
17	994 609,46	1 675 527,17
18	994 612,56	1 675 525,04
19	994 621,73	1 675 518,79
20	994 633,13	1 675 511,28
21	994 639,61	1 675 507,05
22	994 642,95	1 675 504,97
23	994 649,28	1 675 514,13
:3Y16		
1	994 642,95	1 675 504,97

N_точки	X, м	Y, м
2	994 639,61	1 675 507,05
3	994 633,13	1 675 511,28
4	994 621,73	1 675 518,79
5	994 612,56	1 675 525,04
6	994 609,46	1 675 527,17
7	994 606,39	1 675 529,33
8	994 605,39	1 675 530,09
9	994 604,28	1 675 531,17
10	994 602,61	1 675 532,47
11	994 598,889	1 675 535,013
12	994 587,093	1 675 518,025
13	994 594,36	1 675 513,08
14	994 621,52	1 675 495,1
15	994 628,29	1 675 490,77
16	994 631,73	1 675 488,46
:3Y17		
1	994 631,73	1 675 488,46
2	994 628,29	1 675 490,77
3	994 621,52	1 675 495,1
4	994 594,36	1 675 513,08
5	994 587,093	1 675 518,025
6	994 576,901	1 675 503,346
7	994 575,75	1 675 501,689
8	994 583,68	1 675 496,44
9	994 587,56	1 675 493,87
10	994 586,58	1 675 492,39
11	994 589,14	1 675 490,71
12	994 609,54	1 675 476,72
13	994 616,35	1 675 472,4
14	994 619,52	1 675 470,51
:3Y18		
1	994 619,52	1 675 470,51
2	994 616,35	1 675 472,4
3	994 609,54	1 675 476,72
4	994 589,14	1 675 490,71
5	994 586,58	1 675 492,39
6	994 587,56	1 675 493,87
7	994 583,68	1 675 496,44
8	994 575,75	1 675 501,689
9	994 564,079	1 675 484,88
10	994 571,41	1 675 479,48
11	994 598,04	1 675 460,58
12	994 600,2	1 675 459,1
13	994 600,1	1 675 458,76
14	994 605,14	1 675 455,24
15	994 607,13	1 675 453,88
16	994 607,95	1 675 453,28
:3Y19		
1	994 607,95	1 675 453,28

N_точки	X, м	Y, м
2	994 607,13	1 675 453,88
3	994 605,14	1 675 455,24
4	994 600,1	1 675 458,76
5	994 600,2	1 675 459,1
6	994 598,04	1 675 460,58
7	994 571,41	1 675 479,48
8	994 564,079	1 675 484,88
9	994 550,647	1 675 465,536
10	994 549,776	1 675 464,492
11	994 553,08	1 675 461,95
12	994 555,51	1 675 460,14
13	994 556,34	1 675 460,26
14	994 557,08	1 675 461,46
15	994 558,5	1 675 460,33
16	994 562,21	1 675 458,13
17	994 564,43	1 675 455,34
18	994 566,48	1 675 454,04
19	994 586,17	1 675 441,94
20	994 592,56	1 675 437,6
21	994 592,91	1 675 437,36
22	994 596,13	1 675 435,46
23	994 600,73	1 675 442,35
:3Y20		
1	994 596,13	1 675 435,46
2	994 592,91	1 675 437,36
3	994 592,56	1 675 437,6
4	994 586,17	1 675 441,94
5	994 566,48	1 675 454,04
6	994 564,43	1 675 455,34
7	994 562,21	1 675 458,13
8	994 558,5	1 675 460,33
9	994 557,08	1 675 461,46
10	994 556,34	1 675 460,26
11	994 555,51	1 675 460,14
12	994 553,08	1 675 461,95
13	994 549,776	1 675 464,492
14	994 536,578	1 675 448,667
15	994 539,15	1 675 446,84
16	994 582,9	1 675 418,68
17	994 584,25	1 675 417,81
18	994 591,12	1 675 427,7
:3Y21		
1	994 584,25	1 675 417,81
2	994 582,9	1 675 418,68
3	994 539,15	1 675 446,84
4	994 536,578	1 675 448,667
5	994 535,88	1 675 447,83
6	994 525,448	1 675 431,39
7	994 527,77	1 675 429,96

N_точки	X, м	Y, м
8	994 528,86	1 675 429,38
9	994 534,77	1 675 425,24
10	994 537,62	1 675 423,51
11	994 539,55	1 675 422
12	994 544,74	1 675 418,26
13	994 562,86	1 675 406,98
14	994 562,49	1 675 406,45
15	994 568,76	1 675 402,25
16	994 570,72	1 675 400,95
17	994 571,93	1 675 400,138
:3Y22		
1	994 571,93	1 675 400,138
2	994 570,72	1 675 400,95
3	994 568,76	1 675 402,25
4	994 562,49	1 675 406,45
5	994 562,86	1 675 406,98
6	994 544,74	1 675 418,26
7	994 539,55	1 675 422
8	994 537,62	1 675 423,51
9	994 534,77	1 675 425,24
10	994 528,86	1 675 429,38
11	994 527,77	1 675 429,96
12	994 525,448	1 675 431,39
13	994 524,499	1 675 429,895
14	994 515,796	1 675 416,18
15	994 513,924	1 675 413,23
16	994 518,54	1 675 410,44
17	994 553,51	1 675 390,24
18	994 558,58	1 675 387,05
19	994 560,38	1 675 385,91
20	994 561,646	1 675 385,129
:3Y23		
1	994 561,646	1 675 385,129
2	994 560,38	1 675 385,91
3	994 558,58	1 675 387,05
4	994 553,51	1 675 390,24
5	994 518,54	1 675 410,44
6	994 513,924	1 675 413,23
7	994 506,052	1 675 401,354
8	994 509,93	1 675 398,8
9	994 511,81	1 675 397,38
10	994 513,82	1 675 395,87
11	994 513,11	1 675 394,47
12	994 514,63	1 675 393,71
13	994 517,9	1 675 391,77
14	994 516,8	1 675 390,09
15	994 519,61	1 675 388,04
16	994 525,72	1 675 383,92
17	994 529,38	1 675 381,8

N_точки	X, м	Y, м
18	994 540,86	1 675 374,77
19	994 547,22	1 675 370,37
20	994 548,99	1 675 369,34
21	994 550,28	1 675 368,54
:3Y24		
1	994 550,28	1 675 368,54
2	994 548,99	1 675 369,34
3	994 547,22	1 675 370,37
4	994 540,86	1 675 374,77
5	994 529,38	1 675 381,8
6	994 525,72	1 675 383,92
7	994 519,61	1 675 388,04
8	994 516,8	1 675 390,09
9	994 517,9	1 675 391,77
10	994 514,63	1 675 393,71
11	994 513,11	1 675 394,47
12	994 513,82	1 675 395,87
13	994 511,81	1 675 397,38
14	994 509,93	1 675 398,8
15	994 506,052	1 675 401,354
16	994 503,277	1 675 397,169
17	994 490,513	1 675 380,189
18	994 492,63	1 675 379,18
19	994 524,78	1 675 355,62
20	994 524,67	1 675 356,38
21	994 535,2	1 675 349,32
22	994 536,68	1 675 348,32
23	994 540,73	1 675 354,34
:3Y25		
1	994 536,68	1 675 348,32
2	994 535,2	1 675 349,32
3	994 524,67	1 675 356,38
4	994 524,78	1 675 355,62
5	994 492,63	1 675 379,18
6	994 490,513	1 675 380,189
7	994 481,106	1 675 363,101
8	994 480,498	1 675 361,996
9	994 483,11	1 675 360,32
10	994 486,92	1 675 357,61
11	994 488,4	1 675 356,51
12	994 491,97	1 675 353,94
13	994 495,41	1 675 351,64
14	994 515,87	1 675 337,66
15	994 522,2	1 675 333,35
16	994 523,57	1 675 332,42
17	994 525,057	1 675 331,379
18	994 530,22	1 675 338,92
:3Y26		
1	994 525,057	1 675 331,379

N_точки	X, м	Y, м
2	994 523,57	1 675 332,42
3	994 522,2	1 675 333,35
4	994 515,87	1 675 337,66
5	994 495,41	1 675 351,64
6	994 491,97	1 675 353,94
7	994 488,4	1 675 356,51
8	994 486,92	1 675 357,61
9	994 483,11	1 675 360,32
10	994 480,498	1 675 361,996
11	994 469,865	1 675 342,673
12	994 472,2	1 675 341,26
13	994 474,66	1 675 339,64
14	994 475,54	1 675 338,92
15	994 478,46	1 675 336,78
16	994 481,92	1 675 335,81
17	994 504,05	1 675 320,58
18	994 504,68	1 675 321,27
19	994 510,9	1 675 316,87
20	994 512,03	1 675 316,18
21	994 513,778	1 675 314,907
:3Y27		
1	994 513,778	1 675 314,907
2	994 512,03	1 675 316,18
3	994 510,9	1 675 316,87
4	994 504,68	1 675 321,27
5	994 504,05	1 675 320,58
6	994 481,92	1 675 335,81
7	994 478,46	1 675 336,78
8	994 475,54	1 675 338,92
9	994 474,66	1 675 339,64
10	994 472,2	1 675 341,26
11	994 469,865	1 675 342,673
12	994 469,084	1 675 341,254
13	994 460,784	1 675 328,419
14	994 463,93	1 675 326,57
15	994 470,98	1 675 322,23
16	994 469,13	1 675 319,02
17	994 484,08	1 675 309,18
18	994 484,18	1 675 309,38
19	994 486,43	1 675 307,98
20	994 486,28	1 675 307,77
21	994 499,98	1 675 298,77
22	994 500,31	1 675 298,54
23	994 501,86	1 675 297,5
:3Y28		
1	994 463,93	1 675 326,57
2	994 460,784	1 675 328,419
3	994 459,739	1 675 329,033
4	994 458,05	1 675 326,1

N_точки	X, м	Y, м
5	994 451,36	1 675 316,52
6	994 449,97	1 675 314,55
7	994 446,57	1 675 310,01
8	994 444	1 675 306,16
9	994 442,65	1 675 304,46
10	994 437,12	1 675 296,37
11	994 433,45	1 675 291,16
12	994 431,75	1 675 288,76
13	994 449,29	1 675 276,42
14	994 457,94	1 675 289,2
15	994 463,49	1 675 297,75
16	994 463,42	1 675 302,21
17	994 463,44	1 675 319,35
18	994 463,41	1 675 322,33
19	994 463,38	1 675 325,49
:3Y29		
1	994 458,05	1 675 326,1
2	994 456,73	1 675 327,01
3	994 455,29	1 675 327,77
4	994 452,53	1 675 323,25
5	994 451,01	1 675 324,36
6	994 450,02	1 675 322,95
7	994 446,42	1 675 325,13
8	994 446,2	1 675 324,96
9	994 444,99	1 675 326,01
10	994 444,15	1 675 326,56
11	994 443,01	1 675 324,93
12	994 441,29	1 675 323,47
13	994 439,45	1 675 321,91
14	994 427,59	1 675 317,16
15	994 424,35	1 675 313,86
16	994 421,74	1 675 309,9
17	994 417,3	1 675 303,69
18	994 416,76	1 675 302,89
19	994 415,13	1 675 300,43
20	994 431,75	1 675 288,76
21	994 433,45	1 675 291,16
22	994 437,12	1 675 296,37
23	994 442,65	1 675 304,46
24	994 444	1 675 306,16
25	994 446,57	1 675 310,01
26	994 449,97	1 675 314,55
27	994 451,36	1 675 316,52
:3Y32		
1	994 694,185	1 675 672,258
2	994 690,9	1 675 674,61
3	994 690,41	1 675 674,94
4	994 685,19	1 675 678,47
5	994 679,09	1 675 682,72

№_точки	X, м	Y, м
6	994 670,62	1 675 688,12
7	994 647,19	1 675 703,28
8	994 635,07	1 675 685,25
9	994 655,27	1 675 672,37
10	994 677,35	1 675 657,85
11	994 681,978	1 675 654,678
12	994 682,655	1 675 655,653
13	994 687,485	1 675 662,61
:3У33		
1	994 681,978	1 675 654,678
2	994 677,35	1 675 657,85
3	994 655,27	1 675 672,37
4	994 635,07	1 675 685,25
5	994 630,24	1 675 678,11
6	994 637,78	1 675 672,78
7	994 642,76	1 675 669,38
8	994 643,9	1 675 668,71
9	994 647,19	1 675 666,79
10	994 652,5	1 675 663,71
11	994 656,09	1 675 661,78
12	994 662,27	1 675 657,33
13	994 669,1	1 675 653,18
14	994 672,36	1 675 651,13
15	994 677,203	1 675 647,802
16	994 636,91	1 675 671,5
17	994 629,45	1 675 676,95
18	994 623,9	1 675 668,84
19	994 627,37	1 675 666,59
20	994 631,11	1 675 664,11
21	994 634,19	1 675 668,6
22	994 634,15	1 675 668,62
23	994 635,76	1 675 670,97
24	994 636,29	1 675 670,6
:3У34		
1	994 677,203	1 675 647,802
2	994 672,36	1 675 651,13
3	994 669,1	1 675 653,18
4	994 662,27	1 675 657,33
5	994 656,09	1 675 661,78
6	994 652,5	1 675 663,71
7	994 647,19	1 675 666,79
8	994 643,9	1 675 668,71
9	994 642,76	1 675 669,38
10	994 641,81	1 675 667,91
11	994 638,25	1 675 670,54
12	994 636,91	1 675 671,5
13	994 636,29	1 675 670,6
14	994 635,76	1 675 670,97
15	994 634,15	1 675 668,62

№_точки	X, м	Y, м
16	994 634,19	1 675 668,6
17	994 631,11	1 675 664,11
18	994 633,58	1 675 662,46
19	994 634,49	1 675 661,74
20	994 637,15	1 675 659,44
21	994 641,62	1 675 656,34
22	994 642,96	1 675 655,36
23	994 650,51	1 675 650,34
24	994 652,97	1 675 648,65
25	994 658,24	1 675 645,85
26	994 660,39	1 675 644,38
27	994 662,96	1 675 642,64
28	994 664,2	1 675 641,65
29	994 665,15	1 675 640,89
30	994 669,941	1 675 637,343
31	994 670,283	1 675 637,836
:3У35		
1	994 669,941	1 675 637,343
2	994 665,15	1 675 640,89
3	994 664,2	1 675 641,65
4	994 662,96	1 675 642,64
5	994 660,39	1 675 644,38
6	994 658,24	1 675 645,85
7	994 652,97	1 675 648,65
8	994 650,51	1 675 650,34
9	994 642,96	1 675 655,36
10	994 641,62	1 675 656,34
11	994 637,15	1 675 659,44
12	994 634,49	1 675 661,74
13	994 633,58	1 675 662,46
14	994 631,11	1 675 664,11
15	994 627,37	1 675 666,59
16	994 623,9	1 675 668,84
17	994 611,64	1 675 650,6
18	994 617,01	1 675 647,23
19	994 623,76	1 675 642,89
20	994 639,77	1 675 632,68
21	994 642,35	1 675 631,03
22	994 653	1 675 624,27
23	994 654,1	1 675 623,56
24	994 658,204	1 675 620,922
25	994 660,547	1 675 623,813
:3У36		
1	994 658,204	1 675 620,922
2	994 654,1	1 675 623,56
3	994 653	1 675 624,27
4	994 642,35	1 675 631,03
5	994 639,77	1 675 632,68
6	994 623,76	1 675 642,89

№_точки	X, м	Y, м
7	994 617,01	1 675 647,23
8	994 611,64	1 675 650,6
9	994 600,43	1 675 633,76
10	994 600,64	1 675 633,62
11	994 610,84	1 675 626,82
12	994 621,05	1 675 619,98
13	994 625,59	1 675 617,04
14	994 632,11	1 675 612,72
15	994 637,53	1 675 608,97
16	994 639,3	1 675 607,7
17	994 641,84	1 675 606,21
18	994 642,39	1 675 605,92
19	994 646,384	1 675 603,417
20	994 653,789	1 675 614,08
:3Y37		
1	994 646,384	1 675 603,417
2	994 642,39	1 675 605,92
3	994 641,84	1 675 606,21
4	994 639,3	1 675 607,7
5	994 637,53	1 675 608,97
6	994 632,11	1 675 612,72
7	994 625,59	1 675 617,04
8	994 621,05	1 675 619,98
9	994 610,84	1 675 626,82
10	994 600,65	1 675 633,61
11	994 600,64	1 675 633,62
12	994 600,43	1 675 633,76
13	994 589,2	1 675 617,37
14	994 625,2	1 675 595,61
15	994 630,84	1 675 592,28
16	994 636,21	1 675 588,763
17	994 644,861	1 675 601,223
:3Y38		
1	994 636,21	1 675 588,763
2	994 630,84	1 675 592,28
3	994 625,2	1 675 595,61
4	994 589,2	1 675 617,37
5	994 577,44	1 675 599,87
6	994 580,56	1 675 597,71
7	994 586,97	1 675 593,4
8	994 600,19	1 675 584,83
9	994 601,64	1 675 583,79
10	994 602,32	1 675 583,17
11	994 609,86	1 675 578,14
12	994 612,64	1 675 576,07
13	994 612,16	1 675 575,41
14	994 615,88	1 675 572,88
15	994 616,49	1 675 572,47
16	994 622,211	1 675 568,603

№_точки	X, м	Y, м
17	994 623,383	1 675 570,29
18	994 627,487	1 675 576,201
19	994 632,739	1 675 583,765
:3Y39		
1	994 622,211	1 675 568,603
2	994 616,49	1 675 572,47
3	994 615,88	1 675 572,88
4	994 612,16	1 675 575,41
5	994 612,64	1 675 576,07
6	994 609,86	1 675 578,14
7	994 602,32	1 675 583,17
8	994 601,64	1 675 583,79
9	994 600,19	1 675 584,83
10	994 586,97	1 675 593,4
11	994 580,56	1 675 597,71
12	994 577,44	1 675 599,87
13	994 566,06	1 675 583,08
14	994 566,3	1 675 582,93
15	994 569,8	1 675 580,2
16	994 570,9	1 675 579,62
17	994 576,45	1 675 575,78
18	994 579,99	1 675 573,29
19	994 583,69	1 675 570,9
20	994 594,15	1 675 563,58
21	994 594,63	1 675 563,23
22	994 597,74	1 675 561,19
23	994 604,38	1 675 556,68
24	994 605,16	1 675 555,94
25	994 610,826	1 675 552,206
26	994 611,385	1 675 553,01
27	994 616,869	1 675 560,909
28	994 617,314	1 675 561,549
:3Y40		
1	994 610,826	1 675 552,206
2	994 605,16	1 675 555,94
3	994 604,38	1 675 556,68
4	994 597,74	1 675 561,19
5	994 594,63	1 675 563,23
6	994 594,15	1 675 563,58
7	994 583,69	1 675 570,9
8	994 579,99	1 675 573,29
9	994 576,45	1 675 575,78
10	994 570,9	1 675 579,62
11	994 569,8	1 675 580,2
12	994 566,3	1 675 582,93
13	994 566,06	1 675 583,08
14	994 554,38	1 675 565,85
15	994 564,82	1 675 559,12
16	994 585,11	1 675 545,11

N_точки	X, м	Y, м
17	994 587,63	1 675 543,44
18	994 590,38	1 675 541,72
19	994 592,5	1 675 540,41
20	994 593,45	1 675 539,81
21	994 594,38	1 675 539,23
22	994 599,465	1 675 535,844
:3Y41		
1	994 599,465	1 675 535,844
2	994 594,38	1 675 539,23
3	994 593,45	1 675 539,81
4	994 592,5	1 675 540,41
5	994 590,38	1 675 541,72
6	994 587,63	1 675 543,44
7	994 585,11	1 675 545,11
8	994 564,82	1 675 559,12
9	994 554,38	1 675 565,85
10	994 542,59	1 675 548,21
11	994 552,55	1 675 541,25
12	994 562,69	1 675 534,64
13	994 576,55	1 675 524,96
14	994 583,5	1 675 520,36
15	994 587,093	1 675 518,025
16	994 598,889	1 675 535,013
:3Y42		
1	994 587,093	1 675 518,025
2	994 583,5	1 675 520,36
3	994 576,55	1 675 524,96
4	994 562,69	1 675 534,64
5	994 552,55	1 675 541,25
6	994 542,59	1 675 548,21
7	994 538,62	1 675 542,47
8	994 530,66	1 675 530,61
9	994 533,81	1 675 528,22
10	994 540,44	1 675 523,65
11	994 559,2	1 675 512,14
12	994 560,31	1 675 511,75
13	994 571,16	1 675 506,43
14	994 573,81	1 675 505,26
15	994 576,901	1 675 503,346
:3Y43		
1	994 576,901	1 675 503,346
2	994 573,81	1 675 505,26
3	994 571,16	1 675 506,43
4	994 560,31	1 675 511,75
5	994 559,2	1 675 512,14
6	994 540,44	1 675 523,65
7	994 533,81	1 675 528,22
8	994 530,66	1 675 530,61
9	994 519,01	1 675 514,31

N_точки	X, м	Y, м
10	994 522,27	1 675 511,82
11	994 526,73	1 675 508,52
12	994 532,94	1 675 504,94
13	994 536,37	1 675 502,61
14	994 561,96	1 675 486,31
15	994 564,079	1 675 484,88
16	994 575,75	1 675 501,689
:3Y44		
1	994 564,079	1 675 484,88
2	994 561,96	1 675 486,31
3	994 536,37	1 675 502,61
4	994 532,94	1 675 504,94
5	994 526,73	1 675 508,52
6	994 522,27	1 675 511,82
7	994 519,01	1 675 514,31
8	994 506,89	1 675 495,89
9	994 516,5	1 675 489,5
10	994 547,47	1 675 467,74
11	994 548,47	1 675 467,04
12	994 550,647	1 675 465,536
:3Y45		
1	994 550,647	1 675 465,536
2	994 548,47	1 675 467,04
3	994 547,47	1 675 467,74
4	994 516,5	1 675 489,5
5	994 506,89	1 675 495,89
6	994 495,11	1 675 477,86
7	994 498,28	1 675 475,7
8	994 502,58	1 675 472,29
9	994 531,24	1 675 451,24
10	994 533,04	1 675 449,99
11	994 535,879	1 675 447,829
12	994 536,578	1 675 448,667
13	994 549,776	1 675 464,492
:3Y46		
1	994 535,879	1 675 447,829
2	994 533,04	1 675 449,99
3	994 531,24	1 675 451,24
4	994 502,58	1 675 472,29
5	994 498,28	1 675 475,7
6	994 495,11	1 675 477,86
7	994 483,4	1 675 460,65
8	994 486,45	1 675 458,41
9	994 493,35	1 675 453,77
10	994 511,24	1 675 440,68
11	994 520,4	1 675 432,67
12	994 524,499	1 675 429,895
13	994 525,448	1 675 431,39
:3Y47		

N_точки	X, м	Y, м
1	994 524,499	1 675 429,895
2	994 520,4	1 675 432,67
3	994 511,24	1 675 440,68
4	994 493,35	1 675 453,77
5	994 486,45	1 675 458,41
6	994 483,4	1 675 460,65
7	994 472,11	1 675 444,07
8	994 512,15	1 675 418,52
9	994 515,796	1 675 416,18
:3Y48		
1	994 515,796	1 675 416,18
2	994 512,15	1 675 418,52
3	994 472,11	1 675 444,07
4	994 459,1	1 675 425,48
5	994 469,91	1 675 418,69
6	994 474,11	1 675 415,86
7	994 484,15	1 675 408,9
8	994 490,53	1 675 404,29
9	994 493,16	1 675 402,56
10	994 501,02	1 675 398,64
11	994 503,277	1 675 397,169
12	994 506,052	1 675 401,354
13	994 513,924	1 675 413,23
:3Y49		
1	994 503,277	1 675 397,169
2	994 501,02	1 675 398,64
3	994 493,16	1 675 402,56
4	994 490,53	1 675 404,29
5	994 484,15	1 675 408,9
6	994 474,11	1 675 415,86
7	994 469,91	1 675 418,69
8	994 459,1	1 675 425,48
9	994 447,64	1 675 408,54
10	994 453,17	1 675 405,1
11	994 481,77	1 675 385,97
12	994 487,8	1 675 381,97
13	994 490,513	1 675 380,189
:3Y50		
1	994 490,511	1 675 380,191
2	994 487,8	1 675 381,97
3	994 481,77	1 675 385,97
4	994 453,17	1 675 405,1
5	994 447,64	1 675 408,54
6	994 444,42	1 675 403,9
7	994 436,69	1 675 392,55
8	994 435,97	1 675 391,49
9	994 439,65	1 675 389,47
10	994 446,69	1 675 384,99
11	994 467,32	1 675 370,88

N_точки	X, м	Y, м
12	994 471,59	1 675 367,81
13	994 471,93	1 675 366,2
14	994 472,35	1 675 365,75
15	994 473,81	1 675 364,82
16	994 475,04	1 675 366,86
17	994 477,25	1 675 365,5
18	994 479,8	1 675 363,94
19	994 481,106	1 675 363,101
20	994 490,509	1 675 380,189
21	994 490,51	1 675 380,19
22	994 490,51	1 675 380,19
:3Y51		
1	994 481,106	1 675 363,101
2	994 479,8	1 675 363,94
3	994 477,25	1 675 365,5
4	994 475,04	1 675 366,86
5	994 473,81	1 675 364,82
6	994 472,35	1 675 365,75
7	994 471,93	1 675 366,2
8	994 471,59	1 675 367,81
9	994 467,32	1 675 370,88
10	994 446,69	1 675 384,99
11	994 439,65	1 675 389,47
12	994 435,97	1 675 391,49
13	994 424,06	1 675 373,83
14	994 423,82	1 675 373,47
15	994 431,35	1 675 368,2
16	994 436,53	1 675 364,5
17	994 438,2	1 675 362,81
18	994 439,44	1 675 362,02
19	994 442,16	1 675 360,5
20	994 445,05	1 675 358,1
21	994 457,72	1 675 348,67
22	994 460,48	1 675 346,71
23	994 461,35	1 675 346,32
24	994 464,24	1 675 344,4
25	994 464,95	1 675 343,61
26	994 467,5	1 675 342,24
27	994 469,084	1 675 341,254
28	994 469,865	1 675 342,673
29	994 480,498	1 675 361,996
:3Y53		
1	994 478,22	1 675 488,56
2	994 473,38	1 675 492,31
3	994 473,17	1 675 492,45
4	994 473,37	1 675 492,67
5	994 466,35	1 675 497,57
6	994 466,61	1 675 497,95
7	994 445,3	1 675 513,78

N_точки	X, м	Y, м
8	994 444,98	1 675 514,05
9	994 441,57	1 675 517,15
10	994 435,37	1 675 508,22
11	994 434,37	1 675 508,69
12	994 428,21	1 675 498,31
13	994 462,34	1 675 475,03
14	994 466,9	1 675 471,97
:3Y54		
1	994 455,66	1 675 455,49
2	994 415,37	1 675 480,59
3	994 413,57	1 675 481,84
4	994 410,91	1 675 477,16
5	994 404,11	1 675 461,81
6	994 406,06	1 675 460,49
7	994 406,42	1 675 460,98
8	994 415,16	1 675 455,84
9	994 431,46	1 675 444,89
10	994 438,2	1 675 440,34
11	994 443,14	1 675 437,14
12	994 451,98	1 675 450,67
13	994 451,18	1 675 451,47
14	994 450,38	1 675 450,67
15	994 451,18	1 675 449,87
:3Y56		
1	994 407,73	1 675 385,22
2	994 406,3	1 675 386,21
3	994 388,58	1 675 398,49
4	994 382,78	1 675 402,17
5	994 371,1	1 675 411,02
6	994 366,21	1 675 404,37
7	994 363,47	1 675 402,07
8	994 364,21	1 675 401,4
9	994 358,72	1 675 392,92
10	994 367,86	1 675 385,97
11	994 383,41	1 675 376,17
12	994 394,62	1 675 369,04
13	994 396,077	1 675 368,139
:3Y57		
1	994 396,077	1 675 368,139
2	994 394,62	1 675 369,04
3	994 383,41	1 675 376,17
4	994 367,86	1 675 385,97
5	994 358,72	1 675 392,92
6	994 356,18	1 675 389,11
7	994 355,18	1 675 389,68
8	994 353,85	1 675 387,75
9	994 350,2	1 675 389,91
10	994 346,18	1 675 391,98
11	994 339,56	1 675 381,71

N_точки	X, м	Y, м
12	994 340,38	1 675 379,1
13	994 360,21	1 675 365,64
14	994 374,152	1 675 355,65
15	994 378,94	1 675 352,22
16	994 383,3	1 675 349,41
:3Y58		
1	994 383,3	1 675 349,41
2	994 378,94	1 675 352,22
3	994 374,152	1 675 355,65
4	994 371,72	1 675 352,06
5	994 361,858	1 675 337,407
6	994 370,849	1 675 330,84
7	994 372,74	1 675 333,66
8	994 380,42	1 675 345,15
9	994 381,13	1 675 346,2
10	994 380,81	1 675 346,46
11	994 380,01	1 675 347,26
12	994 379,21	1 675 346,46
13	994 380,01	1 675 345,66
:3Y59		
1	994 374,152	1 675 355,65
2	994 360,21	1 675 365,64
3	994 340,38	1 675 379,1
4	994 339,56	1 675 381,71
5	994 336,41	1 675 377,51
6	994 327,53	1 675 365,57
7	994 326,04	1 675 363,57
8	994 347,825	1 675 347,657
9	994 361,858	1 675 337,407
10	994 371,72	1 675 352,06
:3Y60		
1	994 385,22	1 675 532,1
2	994 374,76	1 675 538
3	994 349,62	1 675 552,43
4	994 349,2	1 675 552,65
5	994 338,1	1 675 536,4
6	994 353,86	1 675 525,37
7	994 370,35	1 675 513,78
8	994 373,7	1 675 518,29
9	994 375,33	1 675 521,04
10	994 377,29	1 675 519,86
11	994 377,73	1 675 519,58
12	994 378,23	1 675 519,42
:3Y61		
1	994 426,85	1 675 607,65
2	994 420,655	1 675 611,385
3	994 420,51	1 675 611,24
4	994 419,925	1 675 611,825
5	994 398,37	1 675 624,82

N_точки	X, м	Y, м
6	994 384,67	1 675 604,68
7	994 384,86	1 675 604,54
8	994 392,83	1 675 599,88
9	994 407,45	1 675 591,15
10	994 410,17	1 675 589,76
11	994 412,64	1 675 588,84
12	994 414,58	1 675 587,98
13	994 415,73	1 675 587,47
:3Y62		
1	994 299,73	1 675 633,46
2	994 286,19	1 675 641,05
3	994 282,68	1 675 643,07
4	994 275,97	1 675 647,16
5	994 277,14	1 675 648,21
6	994 277,66	1 675 648,97
7	994 273,057	1 675 652,274
8	994 270,94	1 675 649,27
9	994 259,13	1 675 631,601
10	994 269,79	1 675 623,14
11	994 266,63	1 675 616,59
12	994 260,89	1 675 605,28
13	994 261,63	1 675 602,12
14	994 261,28	1 675 599,14
15	994 261,05	1 675 598,67
16	994 268,64	1 675 596,37
17	994 266,78	1 675 592,52
18	994 260,96	1 675 580,03
19	994 265,68	1 675 577,84
20	994 268,47	1 675 577,02
21	994 273,98	1 675 575,39
22	994 279,35	1 675 572,31
23	994 281,04	1 675 575,48
24	994 284,59	1 675 582,84
25	994 284,12	1 675 583,15
26	994 285,69	1 675 587,24
27	994 286,33	1 675 589,89
28	994 284,71	1 675 593,29
29	994 285,29	1 675 594,47
30	994 285,68	1 675 594,34
31	994 289,59	1 675 600,66
32	994 292,38	1 675 599,02
33	994 292,71	1 675 600,7
34	994 293	1 675 604,02
35	994 294,93	1 675 607,05
36	994 299,71	1 675 616,72
37	994 291,76	1 675 621,86
:3Y63		
1	994 254,08	1 675 570,18
2	994 244,77	1 675 578,1

N_точки	X, м	Y, м
3	994 240,31	1 675 581,69
4	994 237,78	1 675 583,9
5	994 235,41	1 675 585,7
6	994 233,76	1 675 586,57
7	994 218,57	1 675 597,69
8	994 203,47	1 675 610,15
9	994 203,46	1 675 610,16
10	994 185,98	1 675 585,48
11	994 189,65	1 675 582,74
12	994 196,89	1 675 577,33
13	994 200,64	1 675 574,85
14	994 202,15	1 675 574,25
15	994 204,8	1 675 573,83
16	994 209,11	1 675 570,41
17	994 211,57	1 675 568,26
18	994 215,34	1 675 565,25
19	994 217,84	1 675 563,51
20	994 220,86	1 675 561,17
21	994 222,76	1 675 559,6
22	994 223,7	1 675 558,82
23	994 230,21	1 675 552,94
24	994 240,18	1 675 548,05
25	994 241,68	1 675 547
26	994 243,32	1 675 550,55
:3Y64		
1	994 248,85	1 675 529,36
2	994 226,44	1 675 543,9
3	994 223,92	1 675 536,82
4	994 221,64	1 675 537,73
5	994 219,57	1 675 533,56
6	994 215	1 675 524,75
7	994 208,431	1 675 513,333
8	994 207,02	1 675 510,88
9	994 201,03	1 675 502,56
10	994 201,36	1 675 501,85
11	994 199,11	1 675 498,7
12	994 193,01	1 675 490,16
13	994 210,4	1 675 476,23
14	994 213,22	1 675 480,87
15	994 226,48	1 675 502
16	994 230,58	1 675 499
17	994 247,13	1 675 525,63
:3Y65		
1	994 260,754	1 675 654,342
2	994 252,564	1 675 660,193
3	994 252,12	1 675 659,61
4	994 246,204	1 675 651,316
5	994 254,398	1 675 645,47
6	994 260,35	1 675 653,73

N_точки	X, м	Y, м
:3Y66		
1	994 487,07	1 675 632,57
2	994 478,06	1 675 636,15
3	994 461,93	1 675 642,42
4	994 456,52	1 675 644,36
5	994 456,12	1 675 643,72
6	994 455,63	1 675 643,96
7	994 453,6	1 675 639,71
8	994 451,29	1 675 637,05
9	994 448,75	1 675 635,41
10	994 446,89	1 675 634,16
11	994 443,15	1 675 635,77
12	994 441,2	1 675 632,79
13	994 438,49	1 675 634,04
14	994 430,93	1 675 621,37
15	994 429,965	1 675 619,69
16	994 433,42	1 675 617,55
17	994 463,27	1 675 599,68
18	994 470,67	1 675 611,58
19	994 479,23	1 675 623,93
20	994 484,64	1 675 630,57
21	994 486,83	1 675 632,05
:3Y67		
1	994 455,63	1 675 643,96
2	994 444,5	1 675 648,57
3	994 444,1	1 675 647,6
4	994 442,13	1 675 648,55
5	994 440,19	1 675 649,32
6	994 420,9	1 675 658,42
7	994 404,82	1 675 635,26
8	994 429,965	1 675 619,69
9	994 430,93	1 675 621,37
10	994 438,49	1 675 634,04
11	994 441,2	1 675 632,79
12	994 443,15	1 675 635,77
13	994 446,89	1 675 634,16
14	994 448,75	1 675 635,41
15	994 451,29	1 675 637,05
16	994 453,6	1 675 639,71
:3Y68		
1	994 637,32	1 675 796,08
2	994 620,87	1 675 806,31
3	994 631,62	1 675 823,37
4	994 633,02	1 675 825,6
5	994 613,467	1 675 838,898
6	994 611,91	1 675 835,77
7	994 596,89	1 675 805,93
8	994 594,89	1 675 807,07
9	994 592,6	1 675 791,67

N_точки	X, м	Y, м
10	994 591,58	1 675 789,64
11	994 582,4	1 675 775,44
12	994 596,34	1 675 765,81
13	994 597,53	1 675 764,98
14	994 601,61	1 675 773,14
15	994 615,18	1 675 796,63
16	994 630,72	1 675 788,46
17	994 632,27	1 675 787,81
:3Y70		
1	994 666,59	1 675 872,78
2	994 653,46	1 675 881,06
3	994 656	1 675 884,43
4	994 654,14	1 675 885,58
5	994 652,93	1 675 886,36
6	994 648,78	1 675 889,41
7	994 645,8	1 675 885,51
8	994 639,04	1 675 889,75
9	994 636,76	1 675 886,82
10	994 630,85	1 675 878,53
11	994 627,02	1 675 873,18
12	994 624,06	1 675 868,4
13	994 624,11	1 675 868,16
14	994 621,11	1 675 862,91
15	994 620,62	1 675 856,53
16	994 617,65	1 675 852,76
17	994 643,25	1 675 838,2
18	994 645,19	1 675 841,23
19	994 646,05	1 675 842,79
20	994 653,23	1 675 853,41
21	994 653,65	1 675 853,44
22	994 664,13	1 675 868,91
23	994 629,63	1 675 853,33
24	994 628,83	1 675 854,13
25	994 628,03	1 675 853,33
26	994 628,83	1 675 852,53
27	994 644,12	1 675 839,69
28	994 643,32	1 675 840,49
29	994 642,52	1 675 839,69
30	994 643,32	1 675 838,89
:3Y71		
1	994 659,43	1 675 916,61
2	994 624,64	1 675 943,7
3	994 617,53	1 675 934,64
4	994 607,52	1 675 921,04
5	994 607,95	1 675 920,77
6	994 609,27	1 675 919,95
7	994 611	1 675 918,71
8	994 616,35	1 675 915
9	994 621,53	1 675 911,64

<b>N_точки</b>	<b>X, м</b>	<b>Y, м</b>
10	994 629,03	1 675 907,84
11	994 634,64	1 675 905,17
12	994 637,78	1 675 903,22
13	994 642,84	1 675 899,86
14	994 649,097	1 675 902,045
15	994 653,48	1 675 907,78
:3Y72		
1	994 683,02	1 675 933,12
2	994 677,78	1 675 936,63
3	994 673,17	1 675 939,18
4	994 670,13	1 675 939,78
5	994 660,65	1 675 944,9
6	994 658,33	1 675 946,27
7	994 657,16	1 675 946,94
8	994 655,74	1 675 947,84
9	994 650,96	1 675 950,72
10	994 649,03	1 675 951,79
11	994 643,82	1 675 955,6
12	994 640,16	1 675 958,4
13	994 638,32	1 675 960,62
14	994 637,756	1 675 961,094
15	994 625,67	1 675 944,97
16	994 626,12	1 675 944,6
17	994 625,27	1 675 943,59
18	994 624,85	1 675 943,96
19	994 624,64	1 675 943,7
20	994 659,43	1 675 916,61
21	994 666,5	1 675 911,2
22	994 670,72	1 675 917,8
23	994 673	1 675 921,12
24	994 675,87	1 675 927,1
:3Y73		
1	994 691,79	1 675 949,3
2	994 689,38	1 675 950,88
3	994 686,16	1 675 953,21
4	994 684,46	1 675 954,63
5	994 681,84	1 675 956,58
6	994 679,14	1 675 958
7	994 678,92	1 675 957,74
8	994 673,06	1 675 962,64
9	994 662,37	1 675 970,53
10	994 663,09	1 675 971,41
11	994 658,78	1 675 974,9
12	994 657,35	1 675 976,02
13	994 654,42	1 675 977,38
14	994 652,311	1 675 978,95
15	994 651,56	1 675 979,51
16	994 637,756	1 675 961,094
17	994 638,32	1 675 960,62

<b>N_точки</b>	<b>X, м</b>	<b>Y, м</b>
18	994 640,16	1 675 958,4
19	994 643,82	1 675 955,6
20	994 649,03	1 675 951,79
21	994 650,96	1 675 950,72
22	994 655,74	1 675 947,84
23	994 657,16	1 675 946,94
24	994 658,33	1 675 946,27
25	994 660,65	1 675 944,9
26	994 670,13	1 675 939,78
27	994 673,17	1 675 939,18
28	994 677,78	1 675 936,63
29	994 683,02	1 675 933,12
:3Y74		
1	994 702,23	1 675 970,27
2	994 700,69	1 675 972,04
3	994 700,508	1 675 972,258
4	994 698,581	1 675 974,568
5	994 696,62	1 675 976,92
6	994 692,046	1 675 979,709
7	994 665,13	1 675 996,12
8	994 652,918	1 675 979,755
9	994 654,26	1 675 978,76
10	994 657,53	1 675 976,29
11	994 657,35	1 675 976,02
12	994 658,78	1 675 974,9
13	994 663,09	1 675 971,41
14	994 662,37	1 675 970,53
15	994 673,06	1 675 962,64
16	994 678,92	1 675 957,74
17	994 679,14	1 675 958
18	994 681,84	1 675 956,58
19	994 684,46	1 675 954,63
20	994 686,16	1 675 953,21
21	994 689,38	1 675 950,88
22	994 691,79	1 675 949,3
23	994 694,73	1 675 953,78
24	994 695,07	1 675 954,61
25	994 695,96	1 675 955,38
26	994 698,4	1 675 961,58
27	994 701,09	1 675 967,87
:3Y76		
1	994 580,94	1 675 915,74
2	994 580,5	1 675 916,1
3	994 579,73	1 675 916,66
4	994 555,92	1 675 933,99
5	994 548,07	1 675 940,11
6	994 538,65	1 675 926,83
7	994 533,75	1 675 919,2
8	994 530,59	1 675 914,79

N_точки	X, м	Y, м
9	994 560,37	1 675 894,32
10	994 563,942	1 675 891,846
11	994 562,59	1 675 896,23
12	994 561,79	1 675 897,03
13	994 560,99	1 675 896,23
14	994 561,79	1 675 895,43
:3Y78		
1	994 494,17	1 675 793,78
2	994 492,73	1 675 794,81
3	994 470,72	1 675 810,52
4	994 439,97	1 675 831,19
5	994 428,01	1 675 813,73
6	994 422,57	1 675 805,8
7	994 474,38	1 675 769,41
8	994 476,083	1 675 768,222
:3Y79		
1	994 476,083	1 675 768,222
2	994 474,38	1 675 769,41
3	994 422,57	1 675 805,8
4	994 413,15	1 675 792,62
5	994 413,99	1 675 792,02
6	994 447,78	1 675 767,89
7	994 462,15	1 675 757,8
8	994 465,02	1 675 755,82
9	994 466,537	1 675 754,734
:3Y80		
1	994 466,537	1 675 754,734
2	994 465,02	1 675 755,82
3	994 462,15	1 675 757,8
4	994 447,78	1 675 767,89
5	994 413,99	1 675 792,02
6	994 396,56	1 675 771,99
7	994 401,02	1 675 769,13
8	994 411,08	1 675 762,56
9	994 424,26	1 675 752,33
10	994 437,26	1 675 742,75
11	994 447,03	1 675 736,1
12	994 451,34	1 675 733,26
:3Y81		
1	994 451,34	1 675 733,26
2	994 447,03	1 675 736,1
3	994 437,26	1 675 742,75
4	994 424,26	1 675 752,33
5	994 411,08	1 675 762,56
6	994 401,02	1 675 769,13
7	994 396,56	1 675 771,99
8	994 387,33	1 675 779,32
9	994 375,69	1 675 762,52
10	994 379,878	1 675 759,095

N_точки	X, м	Y, м
11	994 381,085	1 675 760,4
12	994 390,83	1 675 753,556
13	994 387,47	1 675 748,42
14	994 391,33	1 675 745,93
15	994 398,07	1 675 741,1
16	994 405,65	1 675 736,57
17	994 435,27	1 675 718,83
18	994 439,33	1 675 716,15
19	994 439,63	1 675 716,59
20	994 451,17	1 675 733,02
:3Y82		
1	994 439,33	1 675 716,15
2	994 435,27	1 675 718,83
3	994 405,65	1 675 736,57
4	994 398,07	1 675 741,1
5	994 391,33	1 675 745,93
6	994 387,47	1 675 748,42
7	994 384,93	1 675 743,23
8	994 383,25	1 675 740,49
9	994 380,85	1 675 737,15
10	994 380,37	1 675 735,25
11	994 382,05	1 675 732,48
12	994 412,78	1 675 704,35
13	994 415,72	1 675 702,21
14	994 421,88	1 675 697,56
15	994 422,79	1 675 696,97
16	994 424,867	1 675 695,544
:3Y83		
1	994 424,867	1 675 695,544
2	994 422,79	1 675 696,97
3	994 421,88	1 675 697,56
4	994 415,72	1 675 702,21
5	994 412,78	1 675 704,35
6	994 382,05	1 675 732,48
7	994 372,66	1 675 720,04
8	994 367,45	1 675 722,97
9	994 357,61	1 675 707,58
10	994 371,03	1 675 700,91
11	994 382,27	1 675 692,08
12	994 406,25	1 675 674,28
13	994 408,68	1 675 672,48
:3Y84		
1	994 371,03	1 675 700,91
2	994 357,61	1 675 707,58
3	994 355	1 675 708,87
4	994 351,05	1 675 703,68
5	994 345,3	1 675 696,27
6	994 342,94	1 675 693,74
7	994 341,46	1 675 691,31

N_точки	X, м	Y, м
8	994 340,94	1 675 690,32
9	994 336,7	1 675 693,07
10	994 335,08	1 675 690,57
11	994 333,45	1 675 691,61
12	994 329,96	1 675 686,12
13	994 328,91	1 675 684,47
14	994 328,7	1 675 684,129
15	994 350,47	1 675 669,59
16	994 351,09	1 675 670,58
17	994 362,51	1 675 688,65
:3Y85		
1	994 442,27	1 675 834,69
2	994 433,23	1 675 840,93
3	994 427,54	1 675 844,53
4	994 426,93	1 675 844,95
5	994 420,9	1 675 848,88
6	994 398,08	1 675 865,27
7	994 388,61	1 675 872,36
8	994 373,45	1 675 852,19
9	994 383,6	1 675 845,13
10	994 385,24	1 675 843,99
11	994 390,28	1 675 840,53
12	994 394,48	1 675 837,42
13	994 407,66	1 675 827,85
14	994 428,01	1 675 813,73
15	994 439,97	1 675 831,19
:3Y86		
1	994 390,83	1 675 753,556
2	994 381,085	1 675 760,4
3	994 379,878	1 675 759,095
4	994 375,69	1 675 762,52
5	994 369,68	1 675 766,93
6	994 357,59	1 675 775,87
7	994 335,98	1 675 791,32
8	994 333,28	1 675 793,53
9	994 324,64	1 675 781,54
10	994 327,92	1 675 778,97
11	994 366,74	1 675 750,1
12	994 367,58	1 675 749,18
13	994 372,3	1 675 746,73
14	994 370,17	1 675 743,53
15	994 380,85	1 675 737,15
16	994 383,25	1 675 740,49
17	994 384,93	1 675 743,23
18	994 387,47	1 675 748,42
:3Y87		
1	994 382,05	1 675 732,48
2	994 380,37	1 675 735,25
3	994 380,85	1 675 737,15

N_точки	X, м	Y, м
4	994 370,17	1 675 743,53
5	994 368,6	1 675 742,24
6	994 363,58	1 675 737,57
7	994 359,87	1 675 733,45
8	994 358,69	1 675 734,4
9	994 351,86	1 675 740,17
10	994 347,36	1 675 743,63
11	994 346,98	1 675 743,11
12	994 345,94	1 675 741,8
13	994 350,5	1 675 738,12
14	994 356,7	1 675 732,82
15	994 355,56	1 675 731,31
16	994 360,36	1 675 727,68
17	994 367,45	1 675 722,97
18	994 372,66	1 675 720,04
19	994 358,99	1 675 725,58
20	994 349,04	1 675 733,59
21	994 346,46	1 675 729,97
22	994 356,49	1 675 722,2
23	994 347,21	1 675 706,69
24	994 343,82	1 675 709,35
25	994 334,97	1 675 716,23
26	994 321,11	1 675 727,12
27	994 308,65	1 675 708,65
28	994 306,09	1 675 705,41
29	994 305,71	1 675 704,93
30	994 302,99	1 675 701,3
31	994 327,815	1 675 684,721
32	994 330,2	1 675 688,37
33	994 332,66	1 675 692,22
34	994 339,03	1 675 695,82
35	994 351,05	1 675 703,68
36	994 348,43	1 675 705,73
37	994 338,06	1 675 692,19
38	994 340,94	1 675 690,32
39	994 341,46	1 675 691,31
40	994 342,94	1 675 693,74
41	994 345,3	1 675 696,27
:3Y88		
1	994 346,98	1 675 743,11
2	994 318,12	1 675 763,87
3	994 314,35	1 675 766,98
4	994 306,31	1 675 755,81
5	994 309,92	1 675 753,03
6	994 328,74	1 675 738,1
7	994 337,61	1 675 730,69
8	994 345,94	1 675 741,8
:3Y89		
1	994 328,74	1 675 738,1

N_точки	X, м	Y, м
2	994 309,92	1 675 753,03
3	994 306,31	1 675 755,81
4	994 283,28	1 675 723,22
5	994 280,65	1 675 719,43
6	994 279,482	1 675 717,737
7	994 302,99	1 675 701,3
8	994 305,71	1 675 704,93
9	994 306,09	1 675 705,41
10	994 308,65	1 675 708,65
11	994 321,11	1 675 727,12
:3Y90		
1	994 833,43	1 675 806,33
2	994 832,73	1 675 806,66
3	994 830,33	1 675 807,78
4	994 830,06	1 675 807,1
5	994 822,05	1 675 810,37
6	994 822,42	1 675 811,45
7	994 805,24	1 675 819,99
8	994 802,35	1 675 820,78
9	994 802,34	1 675 816,59
10	994 801,75	1 675 815,25
11	994 831,45	1 675 800,74
:3Y91		
1	994 799,85	1 675 917,09
2	994 798,97	1 675 917,39
3	994 765,76	1 675 929,95
4	994 764,61	1 675 927
5	994 775,64	1 675 922,91
6	994 797,35	1 675 913,76
7	994 797,35	1 675 913,76
8	994 798,46	1 675 913,22
9	994 799,64	1 675 916,54
:3Y92		
1	994 758,09	1 675 805,36
2	994 753,06	1 675 808,87
3	994 749,78	1 675 810,7
4	994 748,08	1 675 808,18
5	994 738,85	1 675 792,32
6	994 737,21	1 675 789,6
7	994 734,8	1 675 788,71
8	994 722,24	1 675 795,99
9	994 713,08	1 675 801,46
10	994 711,62	1 675 802,67
11	994 709,49	1 675 799,18
12	994 736,27	1 675 782,41
13	994 739,57	1 675 780,12
14	994 743,53	1 675 785,56
:3Y93		
1	994 729,173	1 675 631,987

N_точки	X, м	Y, м
2	994 728,75	1 675 632,29
3	994 725,66	1 675 634,55
4	994 722,41	1 675 636,74
5	994 721,48	1 675 639,67
6	994 717,25	1 675 642,47
7	994 703,93	1 675 652,68
8	994 697,05	1 675 656,46
9	994 696,41	1 675 655,65
10	994 703,36	1 675 651,85
11	994 716,54	1 675 641,66
12	994 720,89	1 675 638,73
13	994 721,71	1 675 635,92
14	994 725,12	1 675 633,64
15	994 728,16	1 675 631,57
16	994 728,651	1 675 631,215
:3Y94		
1	994 659,53	1 675 529,54
2	994 653,27	1 675 534,12
3	994 655,15	1 675 536,71
4	994 622,92	1 675 557,8
5	994 617,314	1 675 561,549
6	994 616,869	1 675 560,909
7	994 619,73	1 675 558,94
8	994 628,52	1 675 553,16
9	994 646,25	1 675 539,78
10	994 645	1 675 538,03
11	994 658,81	1 675 528,6
12	994 658,81	1 675 528,6
:3Y95		
1	994 642,76	1 675 669,38
2	994 637,78	1 675 672,78
3	994 630,24	1 675 678,11
4	994 629,45	1 675 676,95
5	994 636,91	1 675 671,5
6	994 638,25	1 675 670,54
7	994 641,81	1 675 667,91
:3Y96		
1	994 521,64	1 675 552,2
2	994 518,73	1 675 554,68
3	994 499,06	1 675 525,26
4	994 500,61	1 675 524,02
5	994 502,11	1 675 522,9
6	994 521,21	1 675 552,36
7	994 520,41	1 675 553,16
8	994 519,61	1 675 552,36
9	994 520,41	1 675 551,56
:3Y97		
1	994 288,87	1 675 504,2
2	994 275,57	1 675 514,02

N_точки	X, м	Y, м
3	994 263,56	1 675 521,84
4	994 256,88	1 675 525,49
5	994 248,85	1 675 529,36
6	994 247,13	1 675 525,63
7	994 254,89	1 675 520,27
8	994 255,92	1 675 521,58
9	994 258,99	1 675 519,38
10	994 260,26	1 675 518,49
11	994 267,85	1 675 513,04
12	994 272,53	1 675 509,54
13	994 271,87	1 675 508,64
14	994 280,25	1 675 502,64
15	994 285,23	1 675 499,09
16	994 285,23	1 675 499,09
:3Y99		
1	994 716,177	1 676 011,384
2	994 708,056	1 676 013,125
3	994 701,97	1 676 014,69
4	994 701,46	1 676 012,35
5	994 706,75	1 676 011,21
6	994 703,41	1 675 996,33
7	994 702,76	1 675 993,4
8	994 681,14	1 675 998,26
9	994 685,06	1 676 015,98
10	994 689,94	1 676 014,91
11	994 695,28	1 676 013,73
12	994 695,79	1 676 016,08
13	994 681,33	1 676 018,06
14	994 665,13	1 675 996,12
15	994 692,046	1 675 979,709
16	994 694,816	1 675 988,17
17	994 702,269	1 675 986,174
18	994 700,511	1 675 980,029
19	994 705,328	1 675 978,434
20	994 709,9	1 675 984,13
21	994 712,55	1 675 995,67
:3Y101		
1	994 666,5	1 675 911,2
2	994 659,43	1 675 916,61
3	994 653,48	1 675 907,78
4	994 649,097	1 675 902,045
5	994 642,84	1 675 899,86
6	994 639,04	1 675 889,75
7	994 645,8	1 675 885,51
8	994 648,78	1 675 889,41
9	994 652,93	1 675 886,36
:3Y102		
1	994 576,28	1 676 023,76
2	994 575,36	1 676 023,88

N_точки	X, м	Y, м
3	994 573,38	1 676 004,23
4	994 566,72	1 676 004,87
5	994 567,14	1 676 010,25
6	994 564,67	1 676 010,42
7	994 564,33	1 676 006,92
8	994 562,26	1 676 007,17
9	994 556,88	1 676 007,7
10	994 557,27	1 676 011,87
11	994 557,07	1 676 011,94
12	994 556,83	1 676 011,97
13	994 556,52	1 676 007,65
14	994 548,01	1 676 008,48
15	994 549,05	1 676 021,48
16	994 549,29	1 676 021,48
17	994 549,66	1 676 027,02
18	994 548,43	1 676 027,18
19	994 546,81	1 676 006,78
20	994 552,15	1 676 006,31
21	994 551,4	1 675 998,38
22	994 551,17	1 675 993,18
23	994 551,52	1 675 993,15
24	994 551,29	1 675 990,25
25	994 551,45	1 675 990,25
26	994 551,38	1 675 989,1
27	994 553,67	1 675 988,8
28	994 553,7	1 675 988,95
29	994 554,74	1 675 988,76
30	994 555,82	1 675 988,54
31	994 555,52	1 675 986,83
32	994 554,96	1 675 982,98
33	994 555,44	1 675 982,64
34	994 559,85	1 675 979,97
35	994 564,23	1 675 987,69
36	994 568,2	1 675 985,43
37	994 566,94	1 675 983,14
38	994 567,65	1 675 982,66
39	994 570,4	1 675 980,81
40	994 573,3	1 675 981,94
41	994 568,69	1 675 985,18
42	994 569,17	1 675 986,16
43	994 565,2	1 675 988,37
44	994 563,05	1 675 988,89
45	994 564,79	1 676 004,06
46	994 574,2	1 676 003,18
47	994 563,94	1 676 004,59
48	994 553,19	1 676 005,81
49	994 552,25	1 675 994,74
50	994 555,85	1 675 994,51
51	994 555,78	1 675 993,52

N_точки	X, м	Y, м
52	994 552,39	1 675 993,79
53	994 552,06	1 675 989,8
54	994 555,47	1 675 989,57
55	994 562,03	1 675 988,83
:3У103		
1	994 509,873	1 676 033,053
2	994 505,79	1 676 033,65
3	994 490,8	1 676 010,99
4	994 487,15	1 676 004,55
5	994 488,31	1 676 003,81
6	994 506,93	1 676 029,92
:3У104		
1	994 348,43	1 675 705,73
2	994 347,21	1 675 706,69
3	994 339,03	1 675 695,82
4	994 332,66	1 675 692,22
5	994 330,2	1 675 688,37
6	994 327,815	1 675 684,721
7	994 328,7	1 675 684,129
8	994 328,91	1 675 684,47
9	994 329,96	1 675 686,12
10	994 333,45	1 675 691,61
11	994 335,08	1 675 690,57
12	994 336,7	1 675 693,07
13	994 338,06	1 675 692,19
14	994 348,43	1 675 705,73
:3У105		
1	994 788,7	1 676 003,02
2	994 787,39	1 676 003,39
3	994 783,43	1 676 004,52
4	994 785,8	1 676 020,29
5	994 752,334	1 676 023,942
6	994 763,566	1 675 984,505
7	994 759,24	1 675 972,07
8	994 751,83	1 675 954,68
9	994 750,66	1 675 951,92
10	994 721,57	1 675 883,62
11	994 714,17	1 675 866,28
12	994 713,79	1 675 865,39
13	994 707,87	1 675 848,15
14	994 697,25	1 675 822,22
15	994 696,38	1 675 820,74
16	994 689,45	1 675 808,6
17	994 682,46	1 675 792,38
18	994 666,72	1 675 769,61
19	994 644,02	1 675 735,64
20	994 610,07	1 675 684,73
21	994 610,72	1 675 684,08
22	994 609,92	1 675 683,28

N_точки	X, м	Y, м
23	994 609,43	1 675 683,77
24	994 592,11	1 675 657,75
25	994 591,23	1 675 656,44
26	994 579,19	1 675 638,9
27	994 579,91	1 675 638,18
28	994 579,11	1 675 637,38
29	994 578,54	1 675 637,95
30	994 551,68	1 675 598,8
31	994 551,88	1 675 599
32	994 552,68	1 675 598,2
33	994 551,88	1 675 597,4
34	994 551,08	1 675 598,2
35	994 551,08	1 675 598,2
36	994 551,19	1 675 598,09
37	994 529,9	1 675 567,06
38	994 521,64	1 675 552,2
39	994 502,11	1 675 522,9
40	994 491,8	1 675 508,01
41	994 478,22	1 675 488,56
42	994 466,9	1 675 471,97
43	994 455,94	1 675 455,9
44	994 455,66	1 675 455,49
45	994 443,14	1 675 437,14
46	994 431,87	1 675 420,61
47	994 431,36	1 675 419,86
48	994 419,79	1 675 402,9
49	994 419,71	1 675 402,78
50	994 415,08	1 675 395,99
51	994 414,34	1 675 394,91
52	994 407,73	1 675 385,22
53	994 396,077	1 675 368,139
54	994 383,3	1 675 349,41
55	994 381,13	1 675 346,2
56	994 380,42	1 675 345,15
57	994 372,74	1 675 333,66
58	994 370,849	1 675 330,84
59	994 387,53	1 675 319,74
60	994 394,21	1 675 329,53
61	994 398,97	1 675 336,54
62	994 412,331	1 675 356,405
63	994 412,53	1 675 356,7
64	994 423,82	1 675 373,47
65	994 424,06	1 675 373,83
66	994 435,97	1 675 391,49
67	994 436,69	1 675 392,55
68	994 444,42	1 675 403,9
69	994 447,64	1 675 408,54
70	994 459,1	1 675 425,48
71	994 472,11	1 675 444,07

№_точки	X, м	Y, м
72	994 483,4	1 675 460,65
73	994 495,11	1 675 477,86
74	994 506,89	1 675 495,89
75	994 519,01	1 675 514,31
76	994 530,66	1 675 530,61
77	994 538,62	1 675 542,47
78	994 542,59	1 675 548,21
79	994 554,38	1 675 565,85
80	994 566,06	1 675 583,08
81	994 577,44	1 675 599,87
82	994 589,2	1 675 617,37
83	994 600,43	1 675 633,76
84	994 611,64	1 675 650,6
85	994 623,9	1 675 668,84
86	994 629,45	1 675 676,95
87	994 630,24	1 675 678,11
88	994 635,07	1 675 685,25
89	994 647,19	1 675 703,28
90	994 654,02	1 675 713,38
91	994 654,02	1 675 713,38
92	994 653,75	1 675 713,65
93	994 654,55	1 675 714,45
94	994 654,68	1 675 714,32
95	994 656,01	1 675 716,23
96	994 664,38	1 675 728,69
97	994 674,84	1 675 744,12
98	994 685,2	1 675 759,39
99	994 698,76	1 675 781,59
100	994 709,49	1 675 799,18
101	994 711,62	1 675 802,67
102	994 718,79	1 675 819,62
103	994 726,55	1 675 838,06
104	994 733,71	1 675 855,03
105	994 741,33	1 675 873,14
106	994 750,09	1 675 893,63
107	994 756,86	1 675 909,42
108	994 761,92	1 675 920,88
109	994 764,21	1 675 926,05
110	994 764,61	1 675 927
111	994 765,76	1 675 929,95
112	994 767,06	1 675 933,22
113	994 774,2	1 675 951,06
114	994 781,76	1 675 971,31
115	994 784,05	1 675 981,32
116	994 787,01	1 675 995,86
117	994 765,96	1 676 005,62
118	994 765,16	1 676 006,42
119	994 764,36	1 676 005,62
120	994 765,16	1 676 004,82

№_точки	X, м	Y, м
121	994 639,02	1 675 724,98
122	994 638,22	1 675 725,78
123	994 637,42	1 675 724,98
124	994 638,22	1 675 724,18
125	994 768,31	1 675 976,98
126	994 767,51	1 675 977,78
127	994 766,71	1 675 976,98
128	994 767,51	1 675 976,18
129	994 697,35	1 675 810,79
130	994 696,55	1 675 811,59
131	994 695,75	1 675 810,79
132	994 696,55	1 675 809,99
133	994 757,07	1 675 945,41
134	994 756,27	1 675 946,21
135	994 755,47	1 675 945,41
136	994 756,27	1 675 944,61
137	994 709,89	1 675 837,47
138	994 709,09	1 675 838,27
139	994 708,29	1 675 837,47
140	994 709,09	1 675 836,67
141	994 746,33	1 675 917,52
142	994 745,53	1 675 918,32
143	994 744,73	1 675 917,52
144	994 745,53	1 675 916,72
145	994 722,19	1 675 863,22
146	994 721,39	1 675 864,02
147	994 720,59	1 675 863,22
148	994 721,39	1 675 862,42
149	994 734,31	1 675 889,75
150	994 733,51	1 675 890,55
151	994 732,71	1 675 889,75
152	994 733,51	1 675 888,95
:3Y106		
1	994 434,31	1 675 602,46
2	994 426,85	1 675 607,65
3	994 415,73	1 675 587,47
4	994 415,26	1 675 586,62
5	994 399,13	1 675 557,35
6	994 385,22	1 675 532,1
7	994 378,23	1 675 519,42
8	994 377,85	1 675 518,73
9	994 367,03	1 675 499,11
10	994 367,02	1 675 499,09
11	994 355,33	1 675 477,87
12	994 343,82	1 675 461,52
13	994 343,75	1 675 461,41
14	994 330,94	1 675 443,22
15	994 330,87	1 675 443,12
16	994 320,24	1 675 427,75

N_точки	X, м	Y, м
17	994 308,53	1 675 411,43
18	994 293,18	1 675 389,58
19	994 300,36	1 675 381,38
20	994 310,27	1 675 396,17
21	994 316,38	1 675 404,93
22	994 319,85	1 675 409,92
23	994 320,07	1 675 410,2
24	994 329,7	1 675 424,38
25	994 329,84	1 675 424,59
26	994 334,46	1 675 431,39
27	994 339,83	1 675 439,32
28	994 340,66	1 675 440,49
29	994 353,24	1 675 457,84
30	994 357,35	1 675 463,5
31	994 367,97	1 675 478,14
32	994 368,11	1 675 478,5
33	994 372,61	1 675 487,18
34	994 376,97	1 675 495,37
35	994 385,53	1 675 511,99
36	994 387,66	1 675 516,23
37	994 390,43	1 675 521,12
38	994 395,52	1 675 530,68
39	994 400,35	1 675 539,88
40	994 404,4	1 675 547,36
41	994 404,39	1 675 547,46
42	994 417,04	1 675 571,25
43	994 417,44	1 675 571,98
44	994 420,72	1 675 578,16
:3Y107		
1	994 753,55	1 675 668,51
2	994 732,76	1 675 682,54
3	994 713,3	1 675 695,68
4	994 708,91	1 675 698,64
5	994 687,96	1 675 712,78
6	994 664,38	1 675 728,69
7	994 656,01	1 675 716,23
8	994 678,99	1 675 701,69
9	994 700,66	1 675 687,97
10	994 703,49	1 675 685,66
11	994 707,03	1 675 682,78
12	994 716,71	1 675 676,29
13	994 725,55	1 675 670,16
14	994 730,19	1 675 666,94
15	994 745,44	1 675 656,58
16	994 743,74	1 675 659,27
17	994 742,94	1 675 660,07
18	994 742,14	1 675 659,27
19	994 742,94	1 675 658,47
:3Y108		

N_точки	X, м	Y, м
1	994 529,9	1 675 567,06
2	994 526,03	1 675 569,49
3	994 489,53	1 675 590,13
4	994 488,47	1 675 590,86
5	994 485,31	1 675 586,49
6	994 463,27	1 675 599,68
7	994 433,42	1 675 617,55
8	994 429,965	1 675 619,69
9	994 404,82	1 675 635,26
10	994 398,37	1 675 624,82
11	994 419,925	1 675 611,825
12	994 419,71	1 675 612,04
13	994 420,51	1 675 612,84
14	994 421,31	1 675 612,04
15	994 420,655	1 675 611,385
16	994 426,85	1 675 607,65
17	994 434,31	1 675 602,46
18	994 445,55	1 675 595,79
19	994 454,34	1 675 590,41
20	994 475,33	1 675 577,94
21	994 516,49	1 675 556,96
22	994 518,73	1 675 554,68
23	994 521,64	1 675 552,2
24	994 469,84	1 675 582,76
25	994 469,04	1 675 583,56
26	994 468,24	1 675 582,76
27	994 469,04	1 675 581,96
28	994 388,39	1 675 644,26
29	994 378,25	1 675 651,03
30	994 350,83	1 675 669,34
31	994 350,47	1 675 669,59
32	994 328,7	1 675 684,129
33	994 327,815	1 675 684,721
34	994 302,99	1 675 701,3
35	994 279,482	1 675 717,737
36	994 271,59	1 675 706,11
37	994 302,24	1 675 684,57
38	994 302,24	1 675 684,49
39	994 312,59	1 675 677,7
40	994 324,04	1 675 670,27
41	994 341,53	1 675 659,02
42	994 379,57	1 675 633,15
43	994 338,03	1 675 662,77
44	994 337,23	1 675 663,57
45	994 336,43	1 675 662,77
46	994 337,23	1 675 661,97
47	994 376,17	1 675 639,49
48	994 375,37	1 675 640,29
49	994 374,57	1 675 639,49

<b>N_точки</b>	<b>X, м</b>	<b>Y, м</b>
50	994 375,37	1 675 638,69
:ЗУ109		
1	994 689,45	1 675 808,6
2	994 662,14	1 675 826,1
3	994 643,25	1 675 838,2
4	994 617,65	1 675 852,76
5	994 578,73	1 675 881,48
6	994 570,69	1 675 868,76
7	994 604,4	1 675 844,86
8	994 608,2	1 675 842,48
9	994 613,467	1 675 838,898
10	994 633,02	1 675 825,6
11	994 648,99	1 675 815,22
12	994 661,17	1 675 806,69
13	994 682,46	1 675 792,38
14	994 574,27	1 675 867,89
15	994 573,47	1 675 868,69
16	994 572,67	1 675 867,89
17	994 573,47	1 675 867,09
18	994 603,96	1 675 848,22
19	994 603,16	1 675 849,02
20	994 602,36	1 675 848,22
21	994 603,16	1 675 847,42
22	994 563,942	1 675 891,846
23	994 560,37	1 675 894,32
24	994 530,59	1 675 914,79
25	994 514,11	1 675 925,42
26	994 494,64	1 675 938,6
27	994 497,33	1 675 942,35
28	994 469,32	1 675 961,68
29	994 461,92	1 675 966,8
30	994 445,31	1 675 951,95
31	994 492,15	1 675 921,22
32	994 505,43	1 675 912,71
33	994 527,29	1 675 897,9
34	994 553,12	1 675 881,62
35	994 554,3	1 675 880,98
36	994 555,1	1 675 881,78
37	994 555,9	1 675 880,98
38	994 555,1	1 675 880,18
39	994 555,901	1 675 879,964
40	994 449,24	1 675 951,09
41	994 448,44	1 675 951,89
42	994 447,64	1 675 951,09
43	994 448,44	1 675 950,29
44	994 561,71	1 675 892,78
45	994 560,91	1 675 893,58
46	994 560,11	1 675 892,78
47	994 560,91	1 675 891,98

<b>N_точки</b>	<b>X, м</b>	<b>Y, м</b>
48	994 486,95	1 675 925,99
49	994 486,15	1 675 926,79
50	994 485,35	1 675 925,99
51	994 486,15	1 675 925,19
52	994 520,54	1 675 904,31
53	994 519,74	1 675 905,11
54	994 518,94	1 675 904,31
55	994 519,74	1 675 903,51
:ЗУ110		
1	994 665,13	1 675 996,12
2	994 640,84	1 676 007,19
3	994 641,86	1 676 002,46
4	994 621,66	1 675 972,68
5	994 621,432	1 675 972,362
6	994 608,6	1 675 954,49
7	994 595,46	1 675 936,06
8	994 594,97	1 675 935,38
9	994 595,2	1 675 935,15
10	994 594,4	1 675 934,35
11	994 594,31	1 675 934,44
12	994 580,94	1 675 915,74
13	994 563,942	1 675 891,846
14	994 555,901	1 675 879,964
15	994 555,1	1 675 880,18
16	994 554,3	1 675 879,38
17	994 553,5	1 675 880,18
18	994 554,3	1 675 880,98
19	994 553,12	1 675 881,62
20	994 546,31	1 675 868,32
21	994 535,92	1 675 853,2
22	994 520,78	1 675 830,4
23	994 505,35	1 675 809,55
24	994 494,17	1 675 793,78
25	994 476,083	1 675 768,222
26	994 466,537	1 675 754,734
27	994 451,34	1 675 733,26
28	994 451,17	1 675 733,02
29	994 439,63	1 675 716,59
30	994 439,33	1 675 716,15
31	994 424,867	1 675 695,544
32	994 408,68	1 675 672,48
33	994 388,39	1 675 644,26
34	994 379,57	1 675 633,15
35	994 362,42	1 675 608,96
36	994 350,71	1 675 592,04
37	994 337,89	1 675 574,06
38	994 335,31	1 675 570,35
39	994 333,13	1 675 566,91
40	994 322,53	1 675 551,35

N_точки	X, м	Y, м
41	994 322,36	1 675 551,12
42	994 322,27	1 675 550,99
43	994 307,28	1 675 530,03
44	994 301,08	1 675 521,37
45	994 294,8	1 675 512,58
46	994 294,41	1 675 512,02
47	994 289,89	1 675 505,64
48	994 288,87	1 675 504,2
49	994 285,23	1 675 499,09
50	994 268,07	1 675 475,35
51	994 248,68	1 675 448,38
52	994 248,37	1 675 442,16
53	994 238,02	1 675 426,97
54	994 253,4	1 675 417,56
55	994 268,81	1 675 440,45
56	994 280,51	1 675 459,13
57	994 280,79	1 675 458,95
58	994 289,62	1 675 471,76
59	994 289,65	1 675 471,79
60	994 300,66	1 675 487,8
61	994 300,77	1 675 487,96
62	994 311,28	1 675 503,65
63	994 311,44	1 675 503,88
64	994 315,57	1 675 510,05
65	994 325,79	1 675 524,66
66	994 330,63	1 675 531,56
67	994 332,54	1 675 530,17
68	994 333,21	1 675 529,69
69	994 337,53	1 675 535,6
70	994 336,71	1 675 536,13
71	994 383,47	1 675 604,99
72	994 384,24	1 675 604,37
73	994 384,67	1 675 604,68
74	994 398,37	1 675 624,82
75	994 404,82	1 675 635,26
76	994 420,9	1 675 658,42
77	994 437,37	1 675 681,08
78	994 453,32	1 675 704,35
79	994 463,89	1 675 719,42
80	994 477,84	1 675 738,72
81	994 481,68	1 675 744,45
82	994 481,32	1 675 744,67
83	994 491,56	1 675 759,09
84	994 503,92	1 675 775,81
85	994 513,46	1 675 789,29
86	994 523,94	1 675 804,48
87	994 535,72	1 675 821,38
88	994 557,14	1 675 850,61
89	994 570,69	1 675 868,76

N_точки	X, м	Y, м
90	994 578,73	1 675 881,48
91	994 593,27	1 675 901,72
92	994 607,52	1 675 921,04
93	994 617,53	1 675 934,64
94	994 624,64	1 675 943,7
95	994 624,85	1 675 943,96
96	994 624,6	1 675 944,2
97	994 624,82	1 675 944,49
98	994 624,37	1 675 944,86
99	994 651,38	1 675 980,91
100	994 652,918	1 675 979,755
101	994 628,39	1 675 977,39
102	994 627,59	1 675 978,19
103	994 626,79	1 675 977,39
104	994 627,59	1 675 976,59
105	994 576,93	1 675 881,4
106	994 576,13	1 675 882,2
107	994 575,33	1 675 881,4
108	994 576,13	1 675 880,6
:3Y111		
1	994 248,68	1 675 448,38
2	994 248,68	1 675 448,38
3	994 210,4	1 675 476,23
4	994 193,01	1 675 490,16
5	994 189,64	1 675 492,44
6	994 186,99	1 675 494,28
7	994 184,68	1 675 491,05
8	994 172,48	1 675 473,92
9	994 181,95	1 675 466,96
10	994 193,18	1 675 482,01
11	994 248,37	1 675 442,16
:3Y112		
1	994 475,01	1 675 258,24
2	994 449,29	1 675 276,42
3	994 431,75	1 675 288,76
4	994 415,13	1 675 300,43
5	994 408,51	1 675 304,92
6	994 403,65	1 675 308,41
7	994 387,53	1 675 319,74
8	994 370,849	1 675 330,84
9	994 361,858	1 675 337,407
10	994 347,825	1 675 347,657
11	994 326,04	1 675 363,57
12	994 300,36	1 675 381,38
13	994 293,18	1 675 389,58
14	994 253,4	1 675 417,56
15	994 238,02	1 675 426,97
16	994 181,95	1 675 466,96
17	994 172,48	1 675 473,92

N_точки	X, м	Y, м
18	994 130,69	1 675 504,24
19	994 129,49	1 675 505,11
20	994 121,25	1 675 489,08
21	994 119,29	1 675 486,31
22	994 123,15	1 675 483,85
23	994 177,31	1 675 446,07
24	994 178,81	1 675 448
25	994 204,9	1 675 428,78
26	994 231,01	1 675 409,92
27	994 240,63	1 675 402,06
28	994 254,93	1 675 392,06
29	994 257,86	1 675 390,02
30	994 263,13	1 675 386,02
31	994 285,59	1 675 369,79
32	994 298,48	1 675 361,01
33	994 308,75	1 675 353,97
34	994 309,46	1 675 355
35	994 310,12	1 675 354,57
36	994 313,48	1 675 352,3
37	994 312,76	1 675 351,23
38	994 347,56	1 675 326,76
39	994 376,68	1 675 303,49
40	994 388,52	1 675 295,54
41	994 400,1	1 675 287,75
42	994 400,99	1 675 289,05
43	994 448,42	1 675 256,73
44	994 447,42	1 675 255,48
45	994 464,735	1 675 243,606
:3Y113		
1	994 469,084	1 675 341,254
2	994 467,5	1 675 342,24
3	994 464,95	1 675 343,61
4	994 464,24	1 675 344,4
5	994 461,35	1 675 346,32
6	994 460,48	1 675 346,71
7	994 457,72	1 675 348,67
8	994 445,05	1 675 358,1
9	994 442,16	1 675 360,5
10	994 439,44	1 675 362,02
11	994 438,2	1 675 362,81
12	994 436,53	1 675 364,5
13	994 431,35	1 675 368,2
14	994 423,82	1 675 373,47
15	994 412,53	1 675 356,7
16	994 398,97	1 675 336,54
17	994 412,96	1 675 327,16
18	994 415,35	1 675 325,72
19	994 415,99	1 675 326,8
20	994 420,26	1 675 324,04

N_точки	X, м	Y, м
21	994 421,2	1 675 324,95
22	994 435,15	1 675 327,52
23	994 435,37	1 675 326,34
24	994 437,8	1 675 326,76
25	994 438,41	1 675 328,63
26	994 439,34	1 675 329,85
27	994 442,7	1 675 327,31
28	994 444,15	1 675 326,56
29	994 444,99	1 675 326,01
30	994 446,2	1 675 324,96
31	994 446,42	1 675 325,13
32	994 450,02	1 675 322,95
33	994 451,01	1 675 324,36
34	994 452,53	1 675 323,25
35	994 455,29	1 675 327,77
36	994 456,09	1 675 329,27
37	994 456,14	1 675 329,27
38	994 456,884	1 675 330,802
39	994 459,739	1 675 329,033
40	994 460,784	1 675 328,419
:3Y115		
1	994 703,49	1 675 685,66
2	994 700,66	1 675 687,97
3	994 678,99	1 675 701,69
4	994 670,62	1 675 688,12
5	994 679,09	1 675 682,72
6	994 685,19	1 675 678,47
7	994 690,41	1 675 674,94
8	994 690,9	1 675 674,61
9	994 694,185	1 675 672,258
:3Y117		
1	994 705,328	1 675 978,434
2	994 700,511	1 675 980,029
3	994 698,581	1 675 974,568
4	994 700,508	1 675 972,258
:3Y118		
1	994 702,269	1 675 986,174
2	994 694,816	1 675 988,17
3	994 692,046	1 675 979,709
4	994 696,62	1 675 976,92
5	994 698,581	1 675 974,568
6	994 700,511	1 675 980,029
:3Y119		
1	994 709,9	1 675 984,13
2	994 705,328	1 675 978,434
3	994 700,508	1 675 972,258
4	994 700,69	1 675 972,04
5	994 702,23	1 675 970,27
6	994 706,48	1 675 968,94

№_точки	X, м	Y, м
7	994 706,48	1 675 968,94
:3У125		
1	994 792,17	1 676 018,85
2	994 785,8	1 676 020,29
3	994 783,43	1 676 004,52
4	994 787,39	1 676 003,39
5	994 788,7	1 676 003,02
:3У113/1		
1	994 456,884	1 675 330,802
2	994 448,793	1 675 335,991
3	994 446,685	1 675 333,287
4	994 440,545	1 675 337,778
5	994 422,305	1 675 349,556
6	994 415,449	1 675 354,207
7	994 412,407	1 675 356,338
8	994 412,331	1 675 356,405
9	994 398,97	1 675 336,54
10	994 412,96	1 675 327,16
11	994 415,35	1 675 325,72
12	994 415,99	1 675 326,8
13	994 420,26	1 675 324,04
14	994 421,2	1 675 324,95
15	994 435,15	1 675 327,52
16	994 435,37	1 675 326,34
17	994 437,8	1 675 326,76
18	994 438,41	1 675 328,63
19	994 439,34	1 675 329,85
20	994 442,7	1 675 327,31
21	994 444,15	1 675 326,56
22	994 444,99	1 675 326,01
23	994 446,2	1 675 324,96
24	994 446,42	1 675 325,13
25	994 450,02	1 675 322,95
26	994 451,01	1 675 324,36
27	994 452,53	1 675 323,25
28	994 455,29	1 675 327,77
29	994 456,09	1 675 329,27
30	994 456,14	1 675 329,27
:3У113/2		
1	994 464,95	1 675 343,61
2	994 464,24	1 675 344,4
3	994 461,35	1 675 346,32
4	994 460,48	1 675 346,71
5	994 457,72	1 675 348,67
6	994 445,05	1 675 358,1
7	994 442,16	1 675 360,5
8	994 439,44	1 675 362,02
9	994 438,2	1 675 362,81
10	994 436,53	1 675 364,5

№_точки	X, м	Y, м
11	994 431,35	1 675 368,2
12	994 423,82	1 675 373,47
13	994 412,53	1 675 356,7
14	994 412,412	1 675 356,524
15	994 412,331	1 675 356,405
16	994 412,407	1 675 356,338
17	994 415,449	1 675 354,207
18	994 422,305	1 675 349,556
19	994 440,545	1 675 337,778
20	994 446,685	1 675 333,287
21	994 448,793	1 675 335,991
22	994 456,884	1 675 330,802
23	994 456,98	1 675 331
24	994 463,09	1 675 340,57
86:22:0003002:171		
1	994 822,71	1 676 012,42
2	994 792,17	1 676 018,85
3	994 788,7	1 676 003,02
4	994 801,06	1 675 999,02
5	994 802,09	1 675 998,49
6	994 812,48	1 675 995,44
7	994 812,4	1 675 995,16
8	994 815,61	1 675 994,18
9	994 817,61	1 675 993,7
10	994 820,76	1 676 005,29
11	994 822,41	1 676 011,34
2 Этап		
:3У120		
1	994 716,177	1 676 011,384
2	994 708,056	1 676 013,125
3	994 701,97	1 676 014,69
4	994 695,79	1 676 016,08
5	994 681,33	1 676 018,06
6	994 676,89	1 675 997,342
7	994 711,1	1 675 989,286
8	994 712,55	1 675 995,67
:3У121		
1	994 711,1	1 675 989,286
2	994 676,89	1 675 997,342
3	994 681,33	1 676 018,06
4	994 665,13	1 675 996,12
5	994 692,046	1 675 979,709
6	994 694,816	1 675 988,17
7	994 702,269	1 675 986,174
8	994 700,511	1 675 980,029
9	994 705,328	1 675 978,434
10	994 709,9	1 675 984,13
:3У122		
1	994 273,057	1 675 652,274

N_точки	X, м	Y, м
2	994 271,6	1 675 653,32
3	994 246,43	1 675 670,55
4	994 232,42	1 675 651,19
5	994 236,55	1 675 648,34
6	994 249,87	1 675 638,95
7	994 259,13	1 675 631,601
8	994 270,94	1 675 649,27
9	994 260,754	1 675 654,342
10	994 252,564	1 675 660,193
11	994 252,12	1 675 659,61
12	994 246,204	1 675 651,316
13	994 254,398	1 675 645,47
14	994 260,35	1 675 653,73
:3Y123		
1	994 725,46	1 675 626,54
2	994 724,61	1 675 627,21
3	994 721,81	1 675 629,18
4	994 721,66	1 675 629,04
5	994 715,95	1 675 632,91
6	994 684,9	1 675 654,08
7	994 682,655	1 675 655,653
8	994 681,978	1 675 654,678
9	994 677,203	1 675 647,802
10	994 670,283	1 675 637,836
11	994 672,57	1 675 636,368
12	994 678,408	1 675 632,649
13	994 680,39	1 675 631,757
14	994 685,023	1 675 628,413
15	994 685,642	1 675 628,983
16	994 690,82	1 675 625,192
17	994 703,281	1 675 616,497
18	994 710,614	1 675 611,344
19	994 713,587	1 675 609,164
20	994 713,704	1 675 609,076
:3Y124		
1	994 713,704	1 675 609,076
2	994 713,587	1 675 609,164
3	994 710,614	1 675 611,344
4	994 703,281	1 675 616,497
5	994 690,82	1 675 625,192
6	994 685,642	1 675 628,983
7	994 685,023	1 675 628,413
8	994 680,39	1 675 631,757
9	994 678,408	1 675 632,649
10	994 672,57	1 675 636,368
11	994 670,283	1 675 637,836
12	994 669,941	1 675 637,343
13	994 660,547	1 675 623,813
14	994 662,46	1 675 622,37

N_точки	X, м	Y, м
15	994 669,3	1 675 617,42
16	994 669,64	1 675 617,67
17	994 671,63	1 675 616,13
18	994 675,65	1 675 613,06
19	994 692,48	1 675 601,41
20	994 694,88	1 675 599,75
21	994 700,11	1 675 595,93
22	994 702,42	1 675 594,2
23	994 703,32	1 675 593,65
:3Y114		
1	994 763,566	1 675 984,505
2	994 752,334	1 676 023,942
3	994 723,245	1 676 027,948
4	994 698,69	1 676 034,64
5	994 657,02	1 676 039,79
6	994 611,65	1 676 044,99
7	994 577,023	1 676 048,858
8	994 534,95	1 676 054,55
9	994 533,53	1 676 058,24
10	994 509,873	1 676 033,053
11	994 520,64	1 676 031,48
12	994 541,46	1 676 028,11
13	994 544,14	1 676 027,79
14	994 544,143	1 676 027,789
15	994 544,17	1 676 027,91
16	994 545,25	1 676 027,65
17	994 545,237	1 676 027,571
18	994 545,24	1 676 027,57
19	994 545,5	1 676 027,54
20	994 545,635	1 676 027,525
21	994 546,27	1 676 028,16
22	994 547,07	1 676 027,36
23	994 548,43	1 676 027,18
24	994 549,66	1 676 027,02
25	994 558,35	1 676 025,86
26	994 566,33	1 676 024,92
27	994 575,36	1 676 023,88
28	994 576,28	1 676 023,76
29	994 576,74	1 676 023,69
30	994 581,25	1 676 021,56
31	994 610,14	1 676 015,08
32	994 640,84	1 676 007,19
33	994 665,13	1 675 996,12
34	994 681,33	1 676 018,06
35	994 695,79	1 676 016,08
36	994 701,97	1 676 014,69
37	994 708,056	1 676 013,125
38	994 716,177	1 676 011,384
39	994 712,55	1 675 995,67

N_точки	X, м	Y, м
40	994 717,86	1 675 994,65
41	994 717,26	1 675 992,04
42	994 759,24	1 675 972,07
43	994 619,11	1 676 021,5
44	994 618,31	1 676 022,3
45	994 617,51	1 676 021,5
46	994 618,31	1 676 020,7
47	994 727,13	1 676 010,57
48	994 726,33	1 676 011,37
49	994 725,53	1 676 010,57
50	994 726,33	1 676 009,77
51	994 660,54	1 676 018,06
52	994 659,74	1 676 018,86
53	994 658,94	1 676 018,06
54	994 659,74	1 676 017,26
:3У126		
1	994 792,17	1 676 018,85
2	994 785,8	1 676 020,29
3	994 752,334	1 676 023,942
4	994 763,566	1 675 984,505
5	994 759,24	1 675 972,07
6	994 751,83	1 675 954,68
7	994 750,66	1 675 951,92
8	994 721,57	1 675 883,62
9	994 714,17	1 675 866,28
10	994 713,79	1 675 865,39
11	994 707,87	1 675 848,15
12	994 697,25	1 675 822,22
13	994 696,38	1 675 820,74
14	994 689,45	1 675 808,6
15	994 682,46	1 675 792,38
16	994 666,72	1 675 769,61
17	994 644,02	1 675 735,64
18	994 610,07	1 675 684,73
19	994 610,72	1 675 684,08
20	994 609,92	1 675 683,28
21	994 609,43	1 675 683,77
22	994 592,11	1 675 657,75
23	994 591,23	1 675 656,44
24	994 579,19	1 675 638,9
25	994 579,91	1 675 638,18
26	994 579,11	1 675 637,38
27	994 578,54	1 675 637,95
28	994 551,68	1 675 598,8
29	994 551,88	1 675 599
30	994 552,68	1 675 598,2
31	994 551,88	1 675 597,4
32	994 551,08	1 675 598,2
32	994 551,08	1 675 598,2

N_точки	X, м	Y, м
33	994 551,19	1 675 598,09
34	994 529,9	1 675 567,06
35	994 521,64	1 675 552,2
36	994 502,11	1 675 522,9
37	994 491,8	1 675 508,01
38	994 478,22	1 675 488,56
39	994 466,9	1 675 471,97
40	994 455,94	1 675 455,9
41	994 455,66	1 675 455,49
42	994 443,14	1 675 437,14
43	994 431,87	1 675 420,61
44	994 431,36	1 675 419,86
45	994 419,79	1 675 402,9
46	994 419,71	1 675 402,78
47	994 415,08	1 675 395,99
48	994 414,34	1 675 394,91
49	994 407,73	1 675 385,22
50	994 396,077	1 675 368,139
51	994 383,3	1 675 349,41
52	994 381,13	1 675 346,2
53	994 380,42	1 675 345,15
54	994 372,74	1 675 333,66
55	994 370,849	1 675 330,84
56	994 387,53	1 675 319,74
57	994 394,21	1 675 329,53
58	994 398,97	1 675 336,54
59	994 412,53	1 675 356,7
60	994 423,82	1 675 373,47
61	994 424,06	1 675 373,83
62	994 435,97	1 675 391,49
63	994 436,69	1 675 392,55
64	994 444,42	1 675 403,9
65	994 447,64	1 675 408,54
66	994 459,1	1 675 425,48
67	994 472,11	1 675 444,07
68	994 483,4	1 675 460,65
69	994 495,11	1 675 477,86
70	994 506,89	1 675 495,89
71	994 519,01	1 675 514,31
72	994 530,66	1 675 530,61
73	994 538,62	1 675 542,47
74	994 542,59	1 675 548,21
75	994 554,38	1 675 565,85
76	994 566,06	1 675 583,08
77	994 577,44	1 675 599,87
78	994 589,2	1 675 617,37
79	994 600,43	1 675 633,76
80	994 611,64	1 675 650,6
81	994 623,9	1 675 668,84

N_точки	X, м	Y, м
82	994 629,45	1 675 676,95
83	994 630,24	1 675 678,11
84	994 635,07	1 675 685,25
85	994 647,19	1 675 703,28
86	994 654,02	1 675 713,38
86	994 654,02	1 675 713,38
87	994 653,75	1 675 713,65
88	994 654,55	1 675 714,45
89	994 654,68	1 675 714,32
90	994 656,01	1 675 716,23
91	994 664,38	1 675 728,69
92	994 674,84	1 675 744,12
93	994 685,2	1 675 759,39
94	994 698,76	1 675 781,59
95	994 709,49	1 675 799,18
96	994 711,62	1 675 802,67
97	994 718,79	1 675 819,62
98	994 726,55	1 675 838,06
99	994 733,71	1 675 855,03
100	994 741,33	1 675 873,14
101	994 750,09	1 675 893,63
102	994 756,86	1 675 909,42
103	994 761,92	1 675 920,88
104	994 764,21	1 675 926,05
105	994 764,61	1 675 927
106	994 765,76	1 675 929,95
107	994 767,06	1 675 933,22
108	994 774,2	1 675 951,06
109	994 781,76	1 675 971,31
110	994 784,05	1 675 981,32
111	994 787,01	1 675 995,86
112	994 788,7	1 676 003,02
113	994 765,96	1 676 005,62
114	994 765,16	1 676 006,42
115	994 764,36	1 676 005,62
116	994 765,16	1 676 004,82
117	994 639,02	1 675 724,98
118	994 638,22	1 675 725,78
119	994 637,42	1 675 724,98
120	994 638,22	1 675 724,18
121	994 768,31	1 675 976,98
122	994 767,51	1 675 977,78
123	994 766,71	1 675 976,98
124	994 767,51	1 675 976,18
125	994 697,35	1 675 810,79
126	994 696,55	1 675 811,59
127	994 695,75	1 675 810,79
128	994 696,55	1 675 809,99
129	994 757,07	1 675 945,41

N_точки	X, м	Y, м
130	994 756,27	1 675 946,21
131	994 755,47	1 675 945,41
132	994 756,27	1 675 944,61
133	994 709,89	1 675 837,47
134	994 709,09	1 675 838,27
135	994 708,29	1 675 837,47
136	994 709,09	1 675 836,67
137	994 746,33	1 675 917,52
138	994 745,53	1 675 918,32
139	994 744,73	1 675 917,52
140	994 745,53	1 675 916,72
141	994 722,19	1 675 863,22
142	994 721,39	1 675 864,02
143	994 720,59	1 675 863,22
144	994 721,39	1 675 862,42
145	994 734,31	1 675 889,75
146	994 733,51	1 675 890,55
147	994 732,71	1 675 889,75
148	994 733,51	1 675 888,95
:3Y127		
1	994 459,739	1 675 329,033
2	994 456,884	1 675 330,802
3	994 448,793	1 675 335,991
4	994 446,685	1 675 333,287
5	994 440,545	1 675 337,778
6	994 422,305	1 675 349,556
7	994 415,449	1 675 354,207
8	994 412,407	1 675 356,338
9	994 412,331	1 675 356,405
10	994 398,97	1 675 336,54
11	994 412,96	1 675 327,16
12	994 415,35	1 675 325,72
13	994 415,99	1 675 326,8
14	994 420,26	1 675 324,04
15	994 421,2	1 675 324,95
16	994 435,15	1 675 327,52
17	994 435,37	1 675 326,34
18	994 437,8	1 675 326,76
19	994 438,41	1 675 328,63
20	994 439,34	1 675 329,85
21	994 442,7	1 675 327,31
22	994 444,15	1 675 326,56
23	994 444,99	1 675 326,01
24	994 446,2	1 675 324,96
25	994 446,42	1 675 325,13
26	994 450,02	1 675 322,95
27	994 451,01	1 675 324,36
28	994 452,53	1 675 323,25
29	994 455,29	1 675 327,77

<b>N_точки</b>	<b>X, м</b>	<b>У, м</b>
30	994 456,73	1 675 327,01
31	994 458,05	1 675 326,1
:3У128		
1	994 469,084	1 675 341,254
2	994 467,5	1 675 342,24
3	994 464,95	1 675 343,61
4	994 464,24	1 675 344,4
5	994 461,35	1 675 346,32
6	994 460,48	1 675 346,71
7	994 457,72	1 675 348,67
8	994 445,05	1 675 358,1
9	994 442,16	1 675 360,5
10	994 439,44	1 675 362,02
11	994 438,2	1 675 362,81

<b>N_точки</b>	<b>X, м</b>	<b>У, м</b>
12	994 436,53	1 675 364,5
13	994 431,35	1 675 368,2
14	994 423,82	1 675 373,47
15	994 412,412	1 675 356,524
16	994 412,331	1 675 356,405
17	994 412,407	1 675 356,338
18	994 415,449	1 675 354,207
19	994 422,305	1 675 349,556
20	994 440,545	1 675 337,778
21	994 446,685	1 675 333,287
22	994 448,793	1 675 335,991
23	994 456,884	1 675 330,802
24	994 459,739	1 675 329,033
25	994 460,784	1 675 328,419

6. Сведения о границе территории, в отношении которой утвержден проект межевания, содержащие перечень координат характерных точек этой границы

Таблица 5

Сведения о границе территории, в отношении которой утвержден проект межевания

<b>N точки</b>	<b>X, м</b>	<b>У, м</b>
1	994 883	1 675 941,2
2	994 872,12	1 675 943,89
3	994 864,82	1 675 945,81
4	994 850,53	1 675 949,57
5	994 850,9	1 675 951,08
6	994 851,66	1 675 954,49
7	994 834,9	1 675 958,97
8	994 816,02	1 675 963,97
9	994 781,76	1 675 971,31
10	994 784,05	1 675 981,32
11	994 787,01	1 675 995,86
12	994 792,17	1 676 018,85
13	994 785,8	1 676 020,29
14	994 752,33	1 676 023,94
15	994 723,25	1 676 027,95
16	994 698,69	1 676 034,64
17	994 657,02	1 676 039,79
18	994 611,65	1 676 044,99
19	994 577,02	1 676 048,86
20	994 534,95	1 676 054,55
21	994 533,53	1 676 058,24
22	994 509,87	1 676 033,05

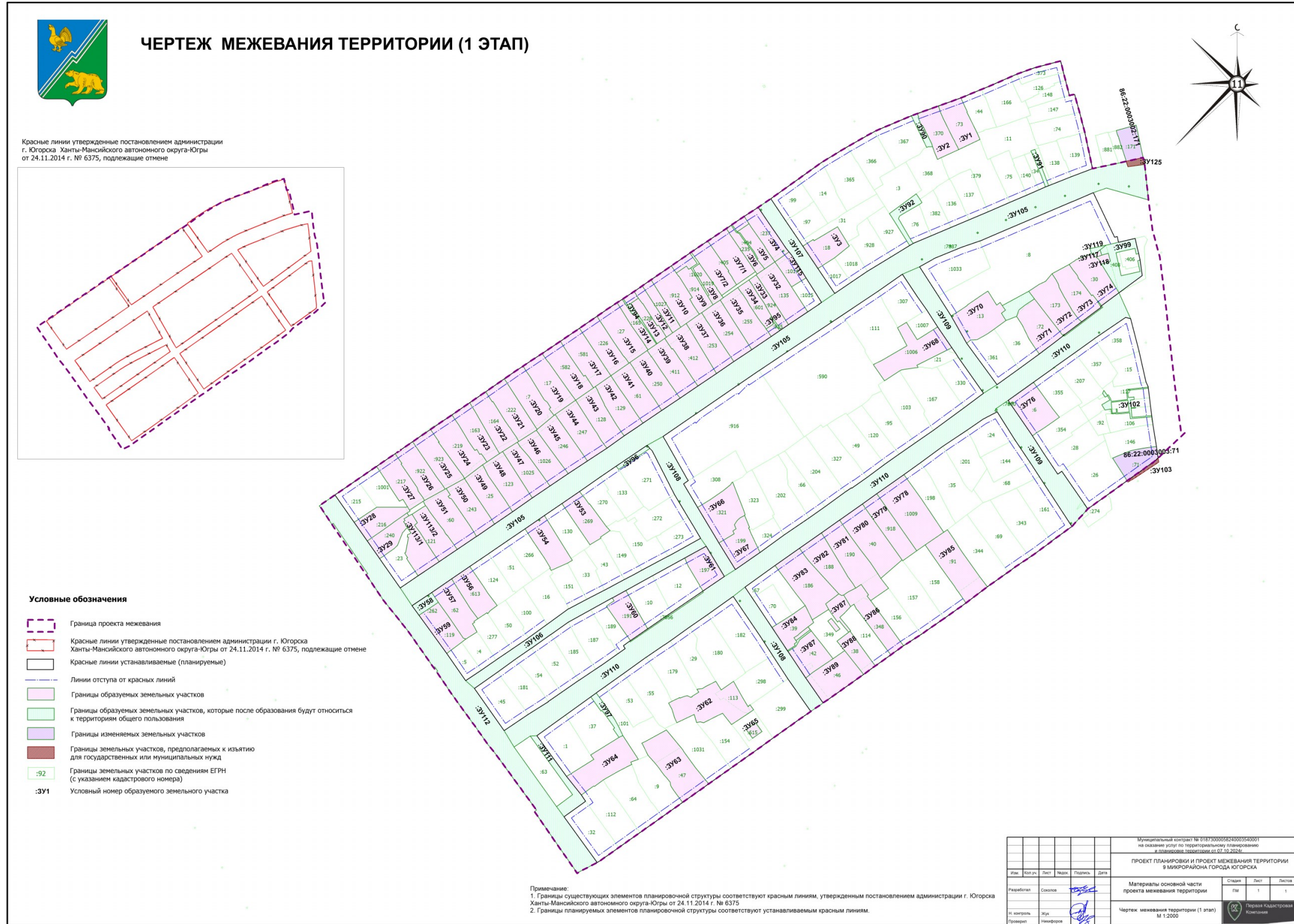
<b>N точки</b>	<b>X, м</b>	<b>У, м</b>
23	994 506,93	1 676 029,92
24	994 488,31	1 676 003,81
25	994 475,34	1 675 985,64
26	994 461,92	1 675 966,8
27	994 445,31	1 675 951,95
28	994 431,55	1 675 932,68
29	994 431,34	1 675 932,82
30	994 419,14	1 675 916,16
31	994 416,49	1 675 912,13
32	994 407,34	1 675 898,62
33	994 402,57	1 675 891,98
34	994 400,49	1 675 888,99
35	994 388,61	1 675 872,36
36	994 373,45	1 675 852,19
37	994 358,87	1 675 831,51
38	994 344	1 675 810,26
39	994 333,28	1 675 793,53
40	994 324,64	1 675 781,54
41	994 314,35	1 675 766,98
42	994 306,31	1 675 755,81
43	994 283,28	1 675 723,22
44	994 280,65	1 675 719,43

№ точки	X, м	Y, м
45	994 279,48	1 675 717,74
46	994 271,59	1 675 706,11
47	994 262,09	1 675 692,7
48	994 260,15	1 675 689,96
49	994 257,28	1 675 685,89
50	994 246,43	1 675 670,55
51	994 232,42	1 675 651,19
52	994 203,46	1 675 610,16
53	994 185,98	1 675 585,48
54	994 131,6	1 675 508,72
55	994 129,49	1 675 505,11
56	994 121,25	1 675 489,08
57	994 119,29	1 675 486,31
58	994 177,31	1 675 446,07
59	994 178,77	1 675 447,95
60	994 231,01	1 675 409,92
61	994 240,63	1 675 402,06
62	994 254,93	1 675 392,06
63	994 257,86	1 675 390,02
64	994 263,13	1 675 386,02
65	994 285,59	1 675 369,79
66	994 298,48	1 675 361,01
67	994 312,76	1 675 351,23
68	994 347,56	1 675 326,76
69	994 376,47	1 675 303,59
70	994 400,1	1 675 287,75
71	994 447,42	1 675 255,48
72	994 464,97	1 675 243,92
73	994 475,01	1 675 258,24
74	994 489,34	1 675 279,21
75	994 501,86	1 675 297,5
76	994 513,78	1 675 314,91
77	994 525,06	1 675 331,38
78	994 530,22	1 675 338,92
79	994 536,68	1 675 348,32
80	994 540,73	1 675 354,34
81	994 550,28	1 675 368,54
82	994 561,65	1 675 385,13
83	994 571,93	1 675 400,14
84	994 584,25	1 675 417,81

№ точки	X, м	Y, м
85	994 591,12	1 675 427,7
86	994 596,13	1 675 435,46
87	994 600,73	1 675 442,35
88	994 607,95	1 675 453,28
89	994 619,52	1 675 470,51
90	994 631,73	1 675 488,46
91	994 642,95	1 675 504,97
92	994 649,28	1 675 514,13
93	994 655,71	1 675 523,79
94	994 658,81	1 675 528,6
95	994 659,53	1 675 529,54
96	994 666,33	1 675 539,89
97	994 671,55	1 675 547,48
98	994 674,59	1 675 551,9
99	994 677,28	1 675 555,85
100	994 690,38	1 675 574,87
101	994 702,34	1 675 592,24
102	994 703,32	1 675 593,65
103	994 725,46	1 675 626,54
104	994 728,65	1 675 631,21
105	994 729,17	1 675 631,99
106	994 736,99	1 675 643,58
107	994 745,44	1 675 656,58
108	994 753,55	1 675 668,51
109	994 772,12	1 675 694,6
110	994 787,56	1 675 716,31
111	994 802,04	1 675 740,08
112	994 802,08	1 675 740,16
113	994 816,6	1 675 765,85
114	994 816,99	1 675 766,52
115	994 831,45	1 675 800,74
116	994 833,43	1 675 806,33
117	994 840,59	1 675 826,12
118	994 848,33	1 675 847,49
119	994 856,3	1 675 866,99
120	994 859,16	1 675 873,9
121	994 868,15	1 675 894,24
122	994 870,78	1 675 900,43
123	994 876,54	1 675 916,48

Чертежи межевания территории

Этап 1

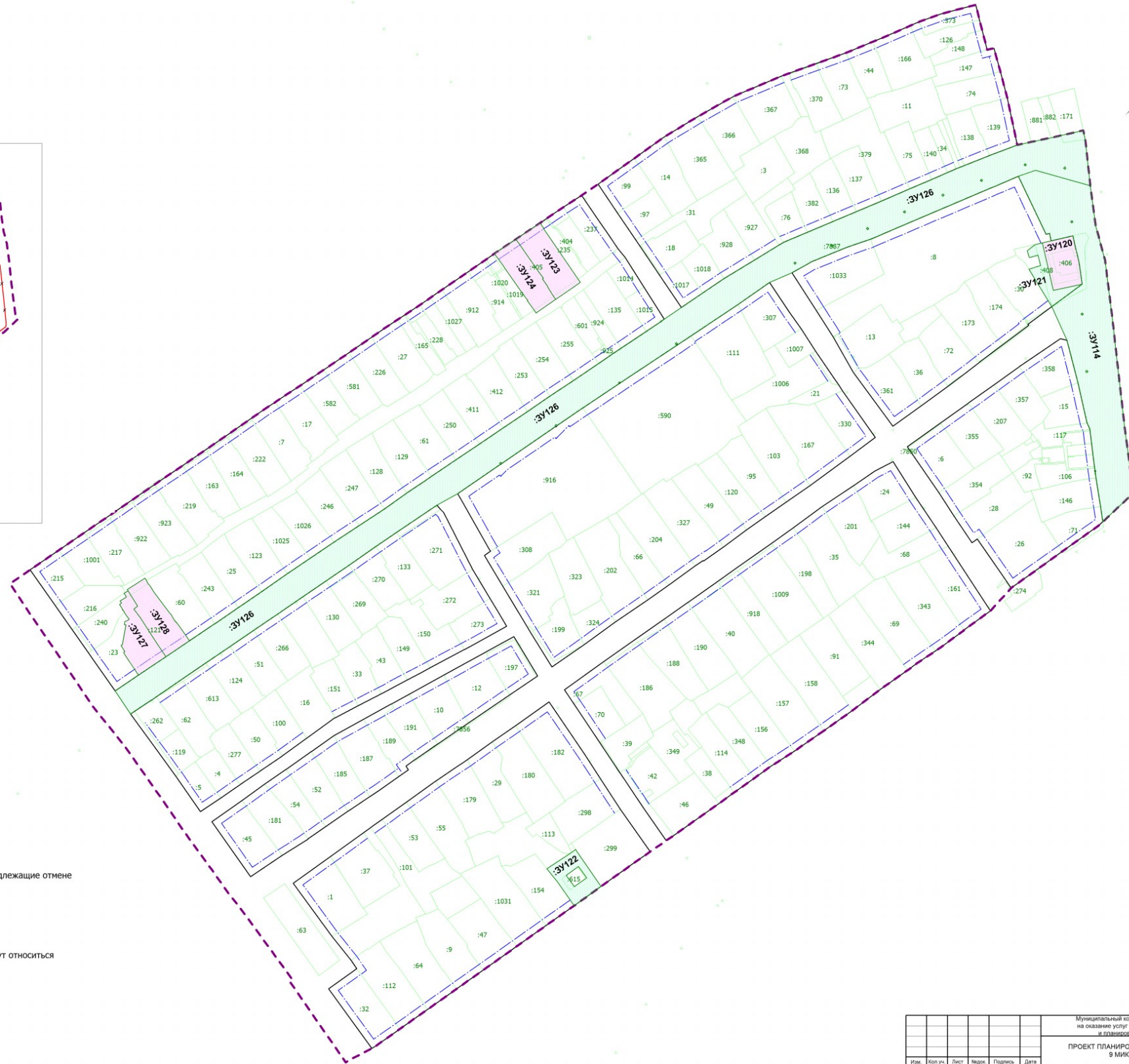
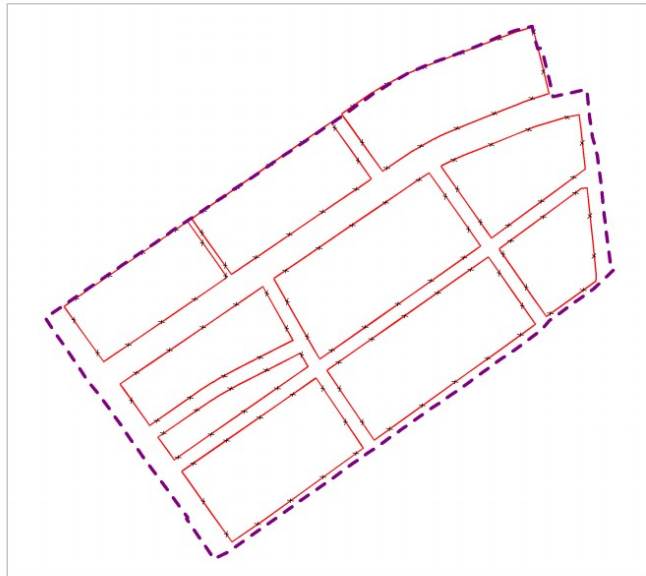


Этап 2



**ЧЕРТЕЖ МЕЖЕВАНИЯ ТЕРРИТОРИИ (2 ЭТАП)**

Красные линии утверждены постановлением администрации г. Югорска Ханты-Мансийского автономного округа-Югры от 24.11.2014 г. № 6375, подлежащие отмене



**Условные обозначения**

- Граница проекта межевания
- Красные линии утвержденные постановлением администрации г. Югорска Ханты-Мансийского автономного округа-Югры от 24.11.2014 г. № 6375, подлежащие отмене
- Красные линии устанавливаемые (планируемые)
- Линии отступа от красных линий
- Границы образуемых земельных участков
- Границы образуемых земельных участков, которые после образования будут относиться к территориям общего пользования
- Границы земельных участков по сведениям ЕГРН (с указанием кадастрового номера)
- :ЗУ1 Условный номер образуемого земельного участка

Примечание:  
 1. Границы существующих элементов планировочной структуры соответствуют красным линиям, утвержденным постановлением администрации г. Югорска Ханты-Мансийского автономного округа-Югры от 24.11.2014 г. № 6375  
 2. Границы планируемых элементов планировочной структуры соответствуют устанавливаемым красным линиям.

Муниципальный контракт № 01873000056240003540001 на оказание услуг по территориальному планированию и планировке территории от 07.10.2014г.					
<b>ПРОЕКТ ПЛАНИРОВКИ И ПРОЕКТ МЕЖЕВАНИЯ ТЕРРИТОРИИ 9 МИКРОРАЙОНА ГОРОДА ЮГОРСКА</b>					
Имя	Коп.уч.	Лист	Надк.	Подпись	Дата
Разработал	Союзис				
И. контроль	Жук				
Проверил	Найдинова				
Материалы основной части проекта межевания территории				Страница	Листов
Чертеж межевания территории (2 этап)				1	1
М 1:2000				Первая Кадастровая Компания	