«В регистр»

АДМИНИСТРАЦИЯ ГОРОДА ЮГОРСКА
Ханты-Мансийского автономного округа - Югры

ПОСТАНОВЛЕНИЕ

от 11.12.2025 № 2498-13-п

О внесении изменений в постановление
администрации города Югорска от 07.02.2024 № 186-п
«Об утверждении проекта планировки
и проекта межевания территории
улиц Лесозаготовителей – Железнодорожная
в городе Югорске»

Руководствуясь статьями 42, 43 Градостроительного кодекса Российской Федерации, Генеральным планом города Югорска, утвержденным решением Думы города Югорска от 07.10.2014 № 65, на основании заключения о результатах общественных обсуждений от 19.11.2025 № 15:

1. Внести в постановление администрации города Югорска от 07.02.2024 № 186-п «Об утверждении проекта планировки и проекта межевания территории улиц Лесозаготовителей – Железнодорожная в городе Югорске» следующие изменения:

1.1. Приложение 2 изложить в новой редакции (приложение 1).

1.2. В приложении 3:

1.2.1. Таблицу 1 изложить в новой редакции (приложение 2).

1.2.2. Таблицу 2 изложить в новой редакции (приложение 3).

1.2.3. Пункт 5 изложить в новой редакции (приложение 4).

1.2.4. Дополнить таблицей 5 (приложение 5).

1.3. Приложение 4 изложить в новой редакции (приложение 6).

2. Опубликовать постановление в официальном сетевом издании города Югорска и разместить на официальном сайте органов местного самоуправления города Югорска.

3. Настоящее постановление вступает в силу после его официального опубликования.

4. Контроль за выполнением постановления возложить на заместителя главы города – директора Департамента муниципальной собственности и градостроительства администрации города Югорска Котелкину Ю.В.

Исполняющий обязанности главы города Югорска

ДОКУМЕНТ ПОДПИСАН ЭЛЕКТРОННОЙ ПОДПИСЬЮ
Сертификат
0B5BA9E3CC15148453311DC909B0BBFE
Владелец Носкова Людмила Ивановна
Действителен с 03.12.2024 по 26.02.2026

Л.И. Носкова

Приложение 1
к постановлению
администрации города Югорска
от 11.12.2025 № 2498-13-п

Приложение 2
к постановлению
администрации города Югорска
07.02.2024 № 186-п

Чертежи проекта планировки территории

Чертеж границ зон планируемого размещения линейных объектов

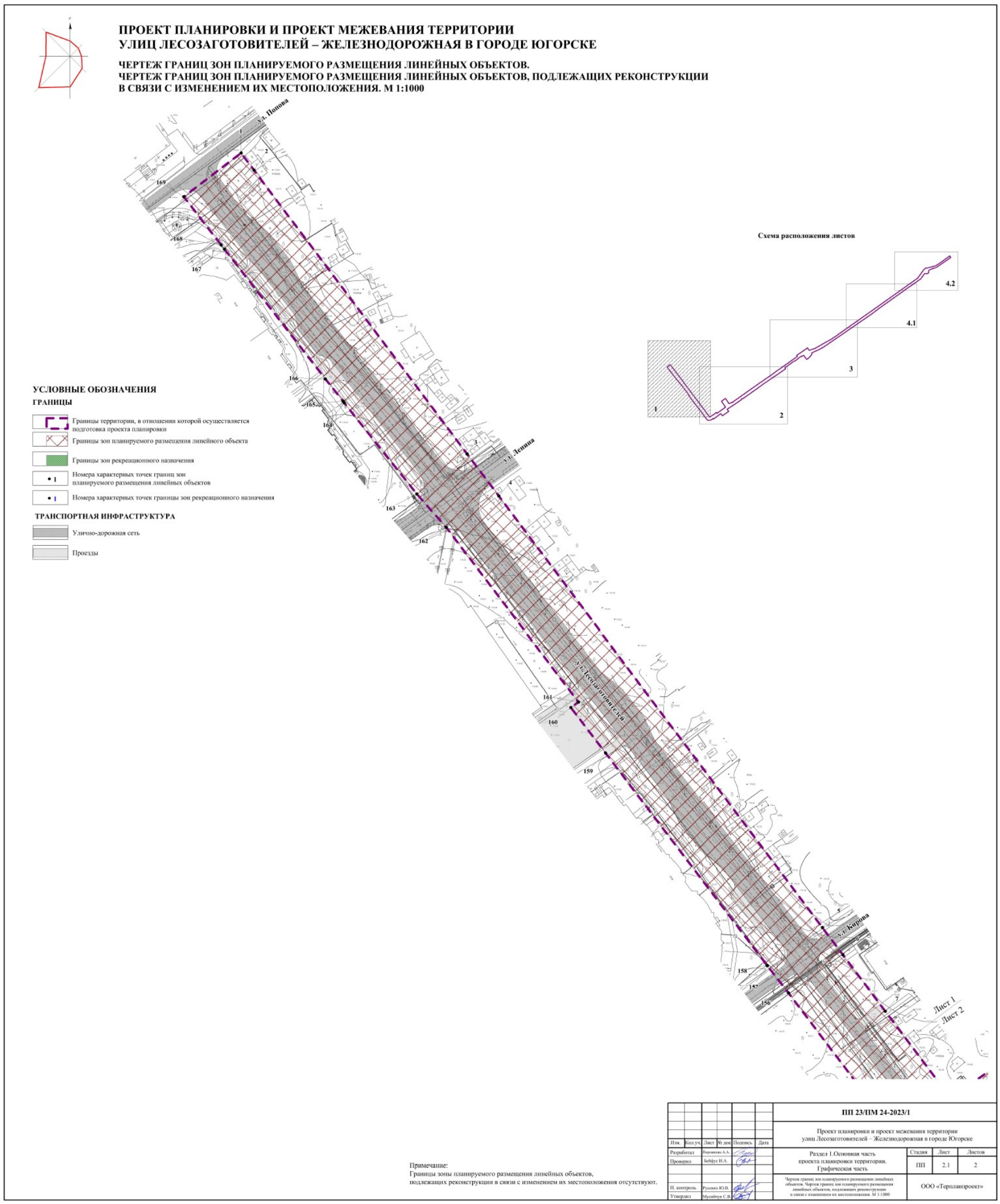

ПРОЕКТ ПЛАНИРОВКИ И ПРОЕКТ МЕЖЕВАНИЯ ТЕРРИТОРИИ
УЛИЦ ЛЕСОЗАГОТОВИТЕЛЕЙ – ЖЕЛЕЗНОДОРОЖНАЯ В ГОРОДЕ ЮГОРСКЕ

ЧЕРТЕЖ ГРАНИЦ ЗОН ПЛАНИРУЕМОГО РАЗМЕЩЕНИЯ ЛИНЕЙНЫХ ОБЪЕКТОВ.
ЧЕРТЕЖ ГРАНИЦ ЗОН ПЛАНИРУЕМОГО РАЗМЕЩЕНИЯ ЛИНЕЙНЫХ ОБЪЕКТОВ, ПОДЛЕЖАЩИХ РЕКОНСТРУКЦИИ В СВЯЗИ С ИЗМЕНЕНИЕМ ИХ МЕСТОПОЛОЖЕНИЯ. М 1:1000

Схема расположения листов

УСЛОВНЫЕ ОБОЗНАЧЕНИЯ

ГРАНИЦЫ

- Границы территории, в отношении которой осуществляется подготовка проекта планировки
- Границы зон планируемого размещения линейного объекта
- Границы зон рекреационного назначения
- • 1 Номера характерных точек границ зон планируемого размещения линейных объектов
- • 1 Номера характерных точек границы зон рекреационного назначения

ТРАНСПОРТНАЯ ИНФРАСТРУКТУРА

- Улично-дорожная сеть
- Проезды

Примечание:
Границы зоны планируемого размещения линейных объектов,
подлежащих реконструкции в связи с изменением их местоположения отсутствуют.

Изм.	Кол. уч.	Лист	Nдок.	Подп.	Дата	Раздел 3. Материалы по обоснованию проекта планировки территории. Графическая часть. Чертеж границ зон планируемого размещения линейных объектов. Чертеж границ зон планируемого размещения линейных объектов, подлежащих реконструкции в связи с изменением их местоположения. М 1:1000	Лист 2.2

ПРОЕКТ ПЛАНИРОВКИ И ПРОЕКТ МЕЖЕВАНИЯ ТЕРРИТОРИИ
УЛИЦ ЛЕСОЗАГОТОВИТЕЛЕЙ – ЖЕЛЕЗНОДОРОЖНАЯ В ГОРОДЕ ЮГОРСКЕ

ЧЕРТЕЖ ГРАНИЦ ЗОН ПЛАНИРУЕМОГО РАЗМЕЩЕНИЯ ЛИНЕЙНЫХ ОБЪЕКТОВ.
ЧЕРТЕЖ ГРАНИЦ ЗОН ПЛАНИРУЕМОГО РАЗМЕЩЕНИЯ ЛИНЕЙНЫХ ОБЪЕКТОВ, ПОДЛЕЖАЩИХ РЕКОНСТРУКЦИИ В СВЯЗИ С ИЗМЕНЕНИЕМ ИХ МЕСТОПОЛОЖЕНИЯ. М 1:1000

Схема расположения листов

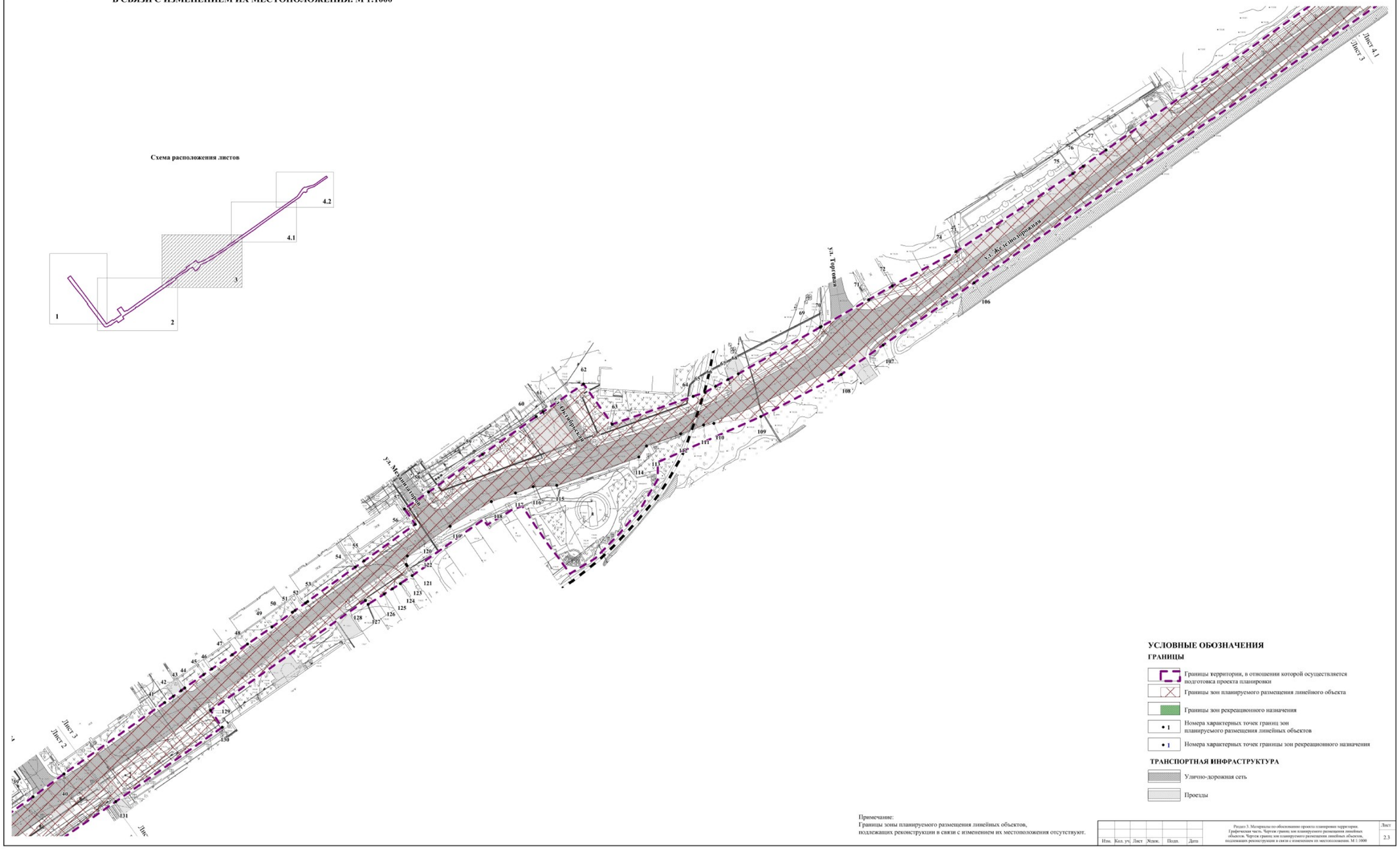

УСЛОВНЫЕ ОБОЗНАЧЕНИЯ

ГРАНИЦЫ

- Границы территории, в отношении которой осуществляется подготовка проекта планировки
- Границы зон планируемого размещения линейного объекта
- Границы зон рекреационного назначения
- • 1 Номера характерных точек границ зон планируемого размещения линейных объектов
- • 1 Номера характерных точек границы зон рекреационного назначения

ТРАНСПОРТНАЯ ИНФРАСТРУКТУРА

- Улично-дорожная сеть
- Проезды

Примечание:
Границы зоны планируемого размещения линейных объектов, подлежащих реконструкции в связи с изменением их местоположения отсутствуют.

Изм.	Кол. уч.	Лист	Док.	Подп.	Дата	Раздел 3. Материалы по обоснованию проекта планировки территории. Графическая часть. Чертеж границ зон планируемого размещения линейных объектов. Чертеж границ зон планируемого размещения линейных объектов, подлежащих реконструкции в связи с изменением их местоположения. М 1:1000	Лист 2.3

ПРОЕКТ ПЛАНИРОВКИ И ПРОЕКТ МЕЖЕВАНИЯ ТЕРРИТОРИИ УЛИЦ ЛЕСОЗАГОТОВИТЕЛЕЙ – ЖЕЛЕЗНОДОРОЖНАЯ В ГОРОДЕ ЮГОРСКЕ

ЧЕРТЕЖ ГРАНИЦ ЗОН ПЛАНИРУЕМОГО РАЗМЕЩЕНИЯ ЛИНЕЙНЫХ ОБЪЕКТОВ. ЧЕРТЕЖ ГРАНИЦ ЗОН ПЛАНИРУЕМОГО РАЗМЕЩЕНИЯ ЛИНЕЙНЫХ ОБЪЕКТОВ, ПОДЛЕЖАЩИХ РЕКОНСТРУКЦИИ В СВЯЗИ С ИЗМЕНЕНИЕМ ИХ МЕСТОПОЛОЖЕНИЯ. М 1:1000

УСЛОВНЫЕ ОБОЗНАЧЕНИЯ

ГРАНИЦЫ

- Границы территории, в отношении которой осуществляется подготовка проекта планировки
- Границы зон планируемого размещения линейного объекта
- Границы зон рекреационного назначения
- • 1 Номера характерных точек границ зон планируемого размещения линейных объектов
- • 1 Номера характерных точек границы зон рекреационного назначения

ТРАНСПОРТНАЯ ИНФРАСТРУКТУРА

- Улично-дорожная сеть
- Проезды

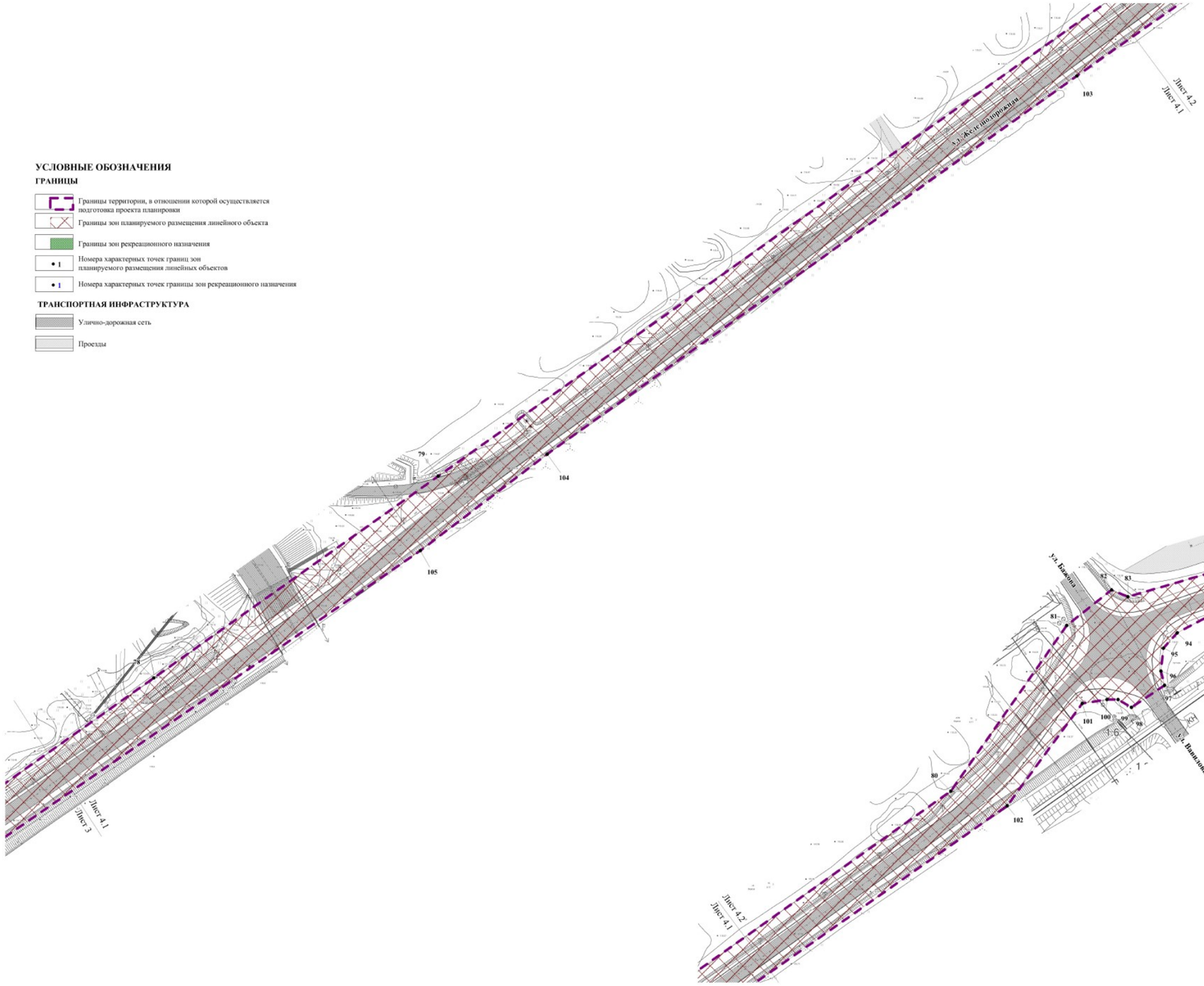

Схема расположения листов

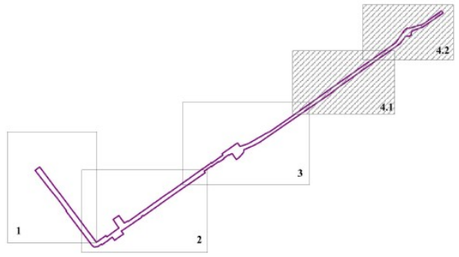

Примечание:
Границы зоны планируемого размещения линейных объектов, подлежащих реконструкции в связи с изменением их местоположения отсутствуют.

Изм.	Кол. уч.	Лист	Ндок.	Подп.	Дата	Раздел 3. Материалы по обоснованию проекта планировки территории. Графическая часть. Чертеж границ зон планируемого размещения линейных объектов. Чертеж границ зон планируемого размещения линейных объектов, подлежащих реконструкции в связи с изменением их местоположения. М 1:1000	Лист 2.4

Чертежи красных линий

ПРОЕКТ ПЛАНИРОВКИ И ПРОЕКТ МЕЖЕВАНИЯ ТЕРРИТОРИИ УЛИЦ ЛЕСОЗАГОТОВИТЕЛЕЙ – ЖЕЛЕЗНОДОРОЖНАЯ В ГОРОДЕ ЮГОРСКЕ

ЧЕРТЕЖ КРАСНЫХ ЛИНИЙ М 1:1000



УСЛОВНЫЕ ОБОЗНАЧЕНИЯ

ГРАНИЦЫ

- Граница территории, в отношении которой осуществляется подготовка проекта планировки
- Устанавливаемые красные линии
- 01 — Условный номер устанавливаемой красной линии
- • 01 — Номера поворотных точек устанавливаемых красных линий

ВЕДОМОСТЬ КООРДИНАТ ПОВОРОТНЫХ ТОЧЕК УСТАНАВЛИВАЕМЫХ КРАСНЫХ ЛИНИЙ

Красная линия 01

Номер	Дир.угол	Длина	X	Y
1	143° 4' 28"	12.33	993786.66	1675053.55
2	143° 6' 8"	201.94	993776.8	1675060.96
3	323° 6' 2"	214.27	993615.31	1675182.2

Красная линия 02

Номер	Дир.угол	Длина	X	Y
1	321° 30' 23"	66.27	993592.48	1675153.53
2	321° 24' 53"	1.2	993644.35	1675112.28
3	321° 31' 24"	16.12	993645.29	1675111.53
4	322° 11' 37"	93.62	993657.91	1675101.5
5	322° 0' 38"	3.07	993731.88	1675044.11
6	322° 12' 55"	22.8	993734.3	1675042.22
7	322° 11' 18"	11.92	993752.32	1675028.25
8	141° 55' 36"	215.01	993761.74	1675020.94

Красная линия 03

Номер	Дир.угол	Длина	X	Y
1	321° 50' 34"	0.36	993324.29	1675353.08
2	322° 44' 57"	151.66	993324.57	1675352.86
3	322° 44' 42"	32.74	993445.29	1675261.06
4	54° 46' 0"	5.25	993471.35	1675241.24
5	322° 47' 15"	124.41	993474.38	1675245.53
6	143° 44' 11"	309.03	993573.46	1675170.29

Красная линия 04

Номер	Дир.угол	Длина	X	Y
1	143° 5' 57"	306.66	993591.31	1675200.22
2	323° 5' 57"	306.66	993346.08	1675384.35

Красная линия 05

Номер	Дир.угол	Длина	X	Y
1	142° 54' 16"	101.55	993308.77	1675365.08
2	322° 54' 16"	101.55	993227.77	1675426.33

Изм.	Кол.уч.	Лист	№ док.	Подпись	Дата
Разработал		Ким М.А.			
Проверил		Ким М.А.			
Н. контроль		Русских Ю.В.			
Утвердил		Мусийчук С.В.			

ПП 23/ПМ 24-2023/1

Проект планировки и проект межевания территории улиц Лесозаготовителей – Железнодорожная в городе Югорске

Основная часть проекта планировки территории

Стадия	Лист	Листов
ПП	1.1	2

Чертеж красных линий М 1:1000

ООО «Терпланпроект»

ПРОЕКТ ПЛАНИРОВКИ И ПРОЕКТ МЕЖЕВАНИЯ ТЕРРИТОРИИ УЛИЦ ЛЕСОЗАГОТОВИТЕЛЕЙ – ЖЕЛЕЗНОДОРОЖНАЯ В ГОРОДЕ ЮГОРСКЕ

ЧЕРТЕЖ КРАСНЫХ ЛИНИЙ М 1:1000

ВЕДОМОСТЬ КООРДИНАТ ПОВОРОТНЫХ ТОЧЕК УСТАНАВЛИВАЕМЫХ КРАСНЫХ ЛИНИЙ

Красная линия 06

Номер	Дир.угол	Длина	X	Y
1	143° 5' 3"	40,1	993330,46	1675396,07
2	143° 6' 34"	61,7	993298,38	1675420,17
3	55° 24' 28"	68,9	993249,03	1675457,21
4	53° 50' 10"	9,6	993288,14	1675513,92
5	55° 55' 1"	4,9	993293,79	1675521,65
6	145° 5' 8"	10,3	993296,51	1675525,67
7	54° 39' 16"	107,8	993288,1	1675531,54
8	55° 14' 12"	42,1	993350,47	1675619,48
9	324° 55' 6"	8,9	993374,45	1675654,03
10	52° 51' 0"	9,0	993381,74	1675648,91
11	257° 41' 39"	266,1	993387,18	1675656,09

Красная линия 07

Номер	Дир.угол	Длина	X	Y
1	144° 53' 44"	2.92	993400.79	1675684.23
2	145° 45' 3"	0.57	993398.4	1675685.91
3	54° 37' 28"	31.21	993397.93	1675686.23
4	54° 37' 35"	38.14	993416	1675711.68
5	54° 36' 37"	39.18	993438.08	1675742.78
6	54° 36' 28"	52.66	993460.77	1675774.72
7	53° 52' 47"	13.15	993491.27	1675817.65
8	54° 39' 36"	1.35	993499.02	1675828.27
9	54° 58' 29"	26.78	993499.8	1675829.37
10	54° 18' 2"	23.89	993515.17	1675851.3
11	55° 17' 48"	4.39	993529.11	1675870.7
12	55° 53' 8"	1.87	993531.61	1675874.31
13	54° 31' 60"	15.03	993532.66	1675875.86
14	55° 9' 6"	12.08	993541.38	1675888.1
15	54° 41' 58"	21.91	993548.28	1675898.01
16	54° 35' 30"	3.61	993560.94	1675915.89
17	54° 47' 44"	77.55	993563.03	1675918.83
18	143° 23' 35"	0.87	993607.74	1675982.2
19	54° 42' 1"	74.15	993607.04	1675982.72
20	54° 50' 41"	6.62	993649.89	1676043.24
21	54° 42' 46"	83.28	993653.7	1676048.65
22	235° 9' 21"	526.86	993701.81	1676116.63

Красная линия 08

Номер	Дир.угол	Длина	X	Y
1	54° 40' 3"	76.64	993715.99	1676135.9
2	54° 25' 20"	6.65	993760.31	1676198.42
3	54° 7' 40"	5.97	993764.18	1676203.83
4	54° 30' 34"	2.82	993767.68	1676208.67
5	54° 45' 40"	14.26	993769.32	1676210.97
6	54° 46' 57"	6.24	993777.55	1676222.62
7	55° 22' 46"	15.54	993781.15	1676227.72
8	54° 52' 40"	11.54	993789.98	1676240.51
9	55° 23' 43"	18.42	993796.62	1676249.95
10	54° 3' 39"	15.76	993807.08	1676265.11

Красная линия 09

Номер	Дир.угол	Длина	X	Y
1	52° 32' 57"	1,8	993218,7	1675468,75
2	54° 35' 23"	28,7	993219,78	1675470,16
3	148° 9' 3"	2,3	993236,43	1675493,58
4	147° 25' 44"	4,4	993234,45	1675494,81
5	54° 53' 42"	22,5	993230,74	1675497,18
6	52° 17' 17"	24,6	993243,66	1675515,56
7	53° 38' 25"	25,4	993258,73	1675535,05
8	53° 35' 11"	20,1	993273,77	1675555,48
9	145° 56' 20"	4,3	993285,69	1675571,64
10	145° 52' 29"	15,7	993282,14	1675574,04
11	141° 30' 42"	7,3	993269,14	1675582,85
12	55° 16' 0"	22,9	993263,43	1675587,39
13	55° 34' 6"	55,5	993276,45	1675606,17
14	322° 57' 11"	14,3	993307,84	1675651,96
15	325° 28' 23"	12,9	993319,22	1675643,37
16	56° 28' 37"	100,7	993329,86	1675636,05
17	57° 14' 52"	4,1	993385,5	1675720,04
18	56° 25' 3"	70,8	993387,7	1675723,46
19	54° 48' 33"	15,4	993426,88	1675782,47
20	54° 17' 58"	197,3	993435,73	1675795,02
21	53° 58' 3"	74,3	993550,89	1675955,28
22	55° 42' 53"	120,4	993594,6	1676015,37
23	56° 51' 10"	9,4	993662,43	1676114,86
24	55° 29' 56"	55,1	993667,55	1676122,7
25	55° 4' 56"	80,7	993698,74	1676168,08
26	325° 23' 4"	12,7	993744,91	1676234,22
27	54° 39' 59"	118,0	993755,37	1676237
28	144° 18' 11"	2,9	993823,61	1676323,26
29	56° 55' 25"	11,9	993821,23	1676324,97
30	58° 2' 6"	6,0	993827,73	1676334,95
31	57° 4' 14"	5,8	993830,9	1676340,03
32	55° 46' 18"	21,3	993834,08	1676344,94
33	325° 44' 3"	3,0	993846,04	1676362,52
34	54° 45' 57"	43,9	993848,55	1676360,81
35	145° 29' 55"	4,1	993873,85	1676396,63
36	58° 50' 14"	17,8	993870,46	1676398,96
37	69° 35' 56"	6,9	993879,67	1676414,19
38	146° 9' 32"	5,3	993882,08	1676420,67
39	145° 19' 15"	4,5	993877,71	1676423,6
40	147° 10' 29"	4,6	993874,01	1676426,16
41	144° 57' 13"	4,3	993870,15	1676428,65
42	145° 37' 49"	4,7	993866,6	1676431,14
43	144° 47' 19"	4,3	993862,74	1676433,78
44	145° 6' 47"	4,9	993859,24	1676436,25
45	140° 54' 8"	7,4	993855,21	1676439,06
46	237° 5' 48"	1 161,2	993849,5	1676443,7

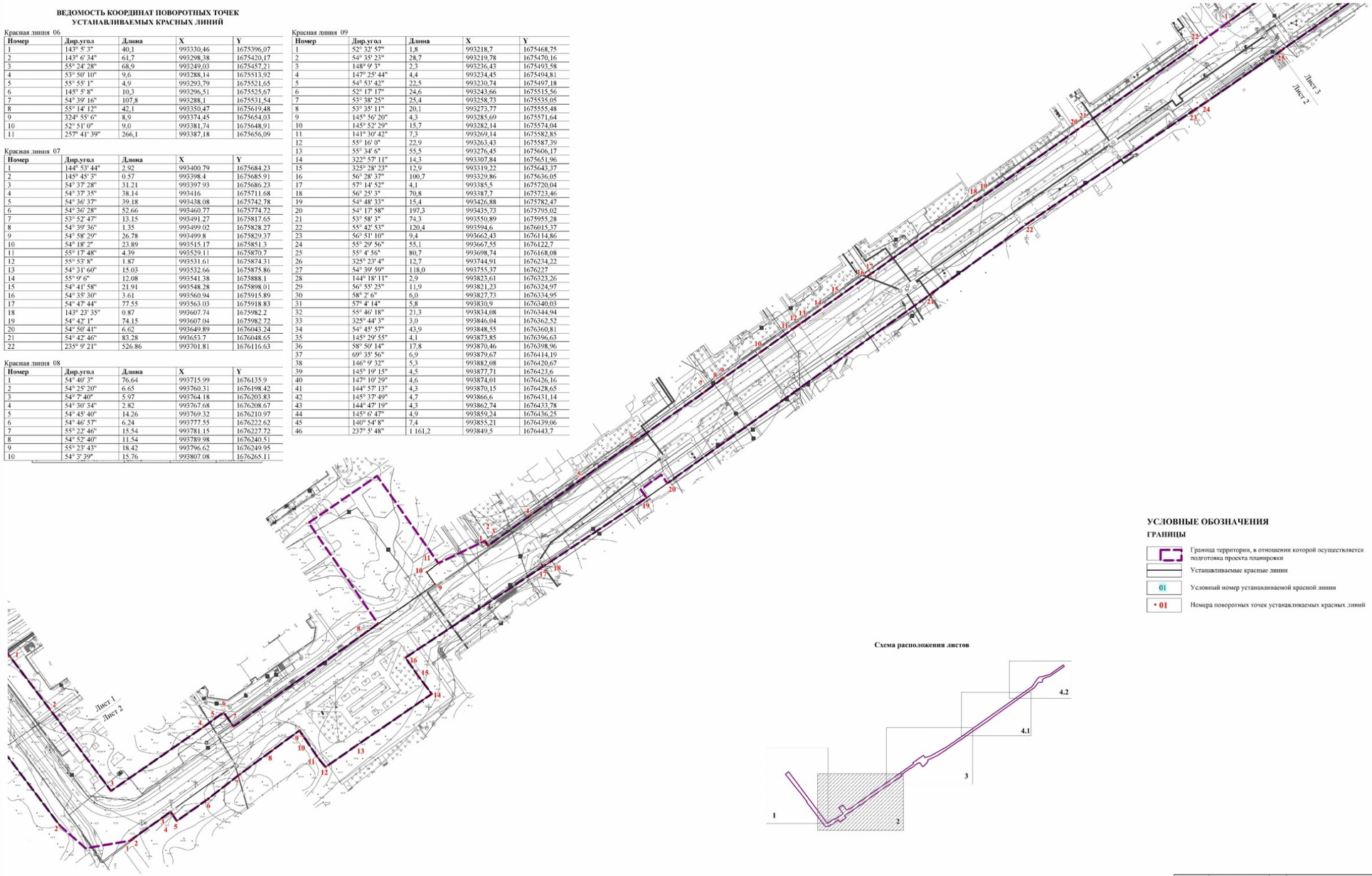

УСЛОВНЫЕ ОБОЗНАЧЕНИЯ

ГРАНИЦЫ

- Граница территории, в отношении которой осуществляется подготовка проекта планировки
- Устанавливаемые красные линии
- 01 — Условный номер устанавливаемой красной линии
- • 01 — Номера поворотных точек устанавливаемых красных линий

Схема расположения листов

Изм.	Кол.уч.	Лист	Nдок.	Подп.	Дата	Раздел 1. Проект планировки территории. Графическая часть. Чертеж красных линий М 1:1000	Лист 1.2

ПРОЕКТ ПЛАНИРОВКИ И ПРОЕКТ МЕЖЕВАНИЯ ТЕРРИТОРИИ УЛИЦ ЛЕСОЗАГОТОВИТЕЛЕЙ – ЖЕЛЕЗНОДОРОЖНАЯ В ГОРОДЕ ЮГОРСКЕ

ЧЕРТЕЖ КРАСНЫХ ЛИНИЙ М 1:1000

ВЕДОМОСТЬ КООРДИНАТ ПОВОРОТНЫХ ТОЧЕК УСТАНАВЛИВАЕМЫХ КРАСНЫХ ЛИНИЙ

Красная линия 10

Номер	Диругол	Длина	X	Y
1	55° 2' 20"	81.66	993890.92	1676362.51
2	53° 27' 41"	5.19	993937.71	1676429.43
3	234° 56' 41"	86.84	993940.8	1676433.6

Красная линия 11

Номер	Диругол	Длина	X	Y
1	71° 7' 31"	60.99	993933.04	1676476.6
2	251° 7' 31"	60.99	993952.77	1676534.31

Красная линия 12

Номер	Диругол	Длина	X	Y
1	60° 22' 40"	58.53	993964.31	1676555.04
2	240° 22' 40"	58.53	993993.24	1676605.92

Красная линия 13

Номер	Диругол	Длина	X	Y
1	59° 41' 15"	16.9	994010.32	1676636.14
2	61° 46' 33"	45.1	994038.85	1676650.73
3	63° 26' 6"	0.02	994040.18	1676690.47
4	56° 16' 11"	87.09	994040.19	1676690.49
5	54° 42' 58"	7.88	994088.55	1676762.92
6	54° 43' 44"	17.49	994093.1	1676769.35
7	54° 40' 58"	44.44	994103.2	1676783.63
8	54° 42' 25"	192.33	994128.89	1676819.89
9	236° 0' 56"	410.92	994240.01	1676976.87

Красная линия 14

Номер	Диругол	Длина	X	Y
1	300° 7' 11"	8.15	994716.69	1677683.14
2	270° 0' 0"	5.91	994720.78	1677676.09
3	261° 3' 17"	13.12	994720.78	1677670.18
4	216° 17' 26"	66.87	994718.74	1677657.22
5	234° 58' 3"	188.57	994664.84	1677617.64
6	234° 30' 22"	342.74	994556.50	1677463.23
7	232° 49' 52"	83.92	994357.59	1677184.18
8	235° 27' 48"	504.65	994306.89	1677117.31
9	235° 40' 46"	68.57	994020.79	1676701.6
10	54° 43' 7"	1271.76	993982.13	1676644.97

Красная линия 15

Номер	Диругол	Длина	X	Y
1	54° 42' 18"	276.38	994346.08	1677126.71
2	234° 42' 18"	276.38	994505.77	1677352.29

Красная линия 16

Номер	Диругол	Длина	X	Y
1	54° 42' 25"	273.73	994514.45	1677364.55
2	35° 1' 30"	106.42	994672.6	1677587.97
3	229° 13' 54"	375.65	994759.75	1677649.05

Схема расположения листов

УСЛОВНЫЕ ОБОЗНАЧЕНИЯ

ГРАНИЦЫ

- Граница территории, в отношении которой осуществляется подготовка проекта планировки
- Устанавливаемые красные линии
- 01 — Условный номер устанавливаемой красной линии
- • 01 — Номера поворотных точек устанавливаемых красных линий

Изм.	Кол. уч.	Лист	№док.	Подп.	Дата	Раздел 1. Проект планировки территории. Графическая часть. Чертеж красных линий М 1:1000	Лист 1.3

ПРОЕКТ ПЛАНИРОВКИ И ПРОЕКТ МЕЖЕВАНИЯ ТЕРРИТОРИИ УЛИЦ ЛЕСОЗАГОТОВИТЕЛЕЙ – ЖЕЛЕЗНОДОРОЖНАЯ В ГОРОДЕ ЮГОРСКЕ

ЧЕРТЕЖ КРАСНЫХ ЛИНИЙ М 1:1000

УСЛОВНЫЕ ОБОЗНАЧЕНИЯ

ГРАНИЦЫ

- Граница территории, в отношении которой осуществляется подготовка проекта планировки
- Устанавливаемые красные линии
- 01 — Условный номер устанавливаемой красной линии
- 01 — Номера поворотных точек устанавливаемых красных линий

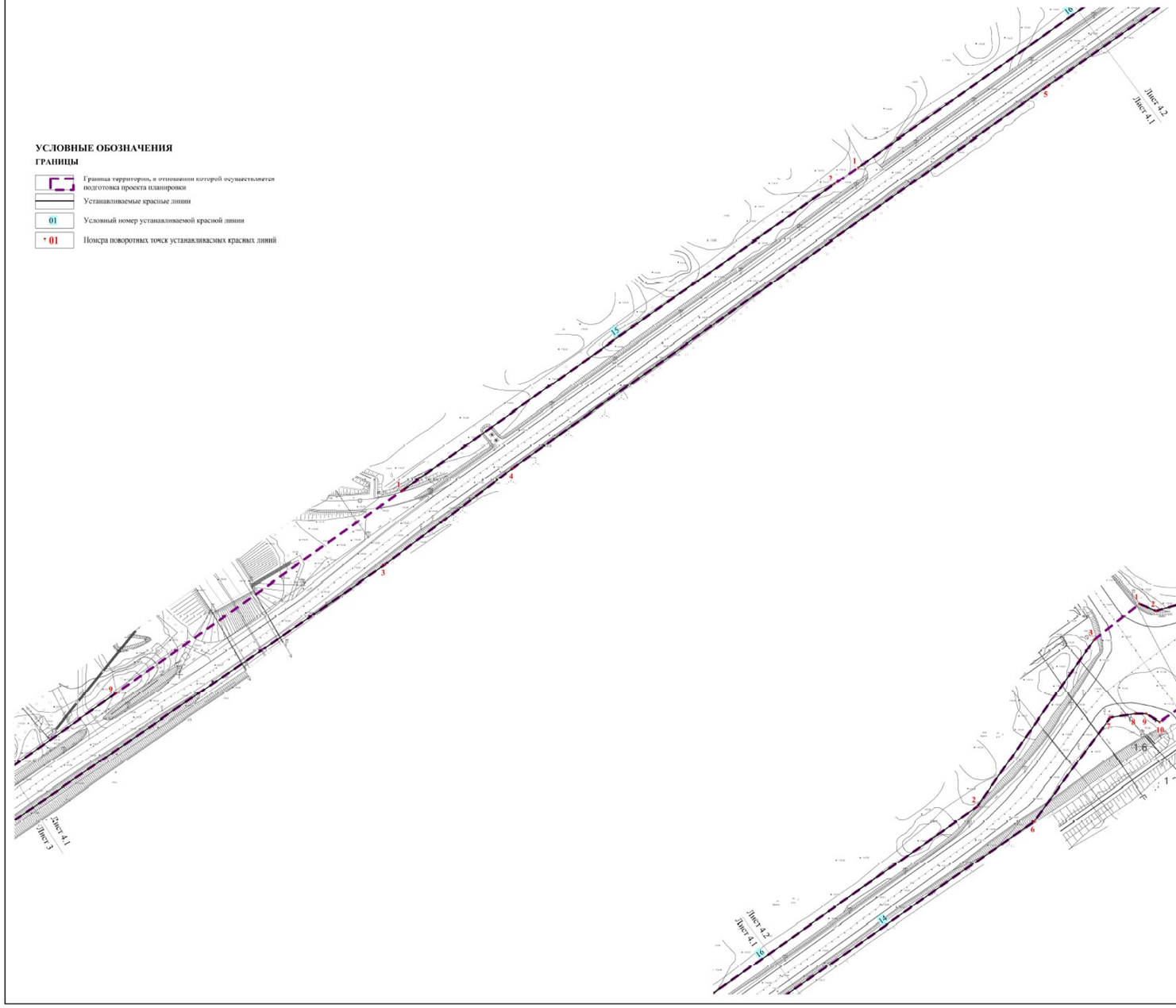

Схема расположения листов

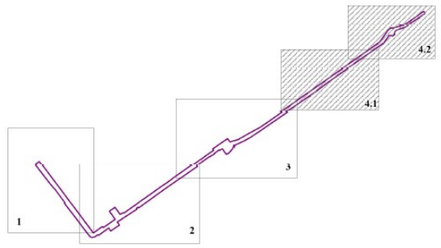

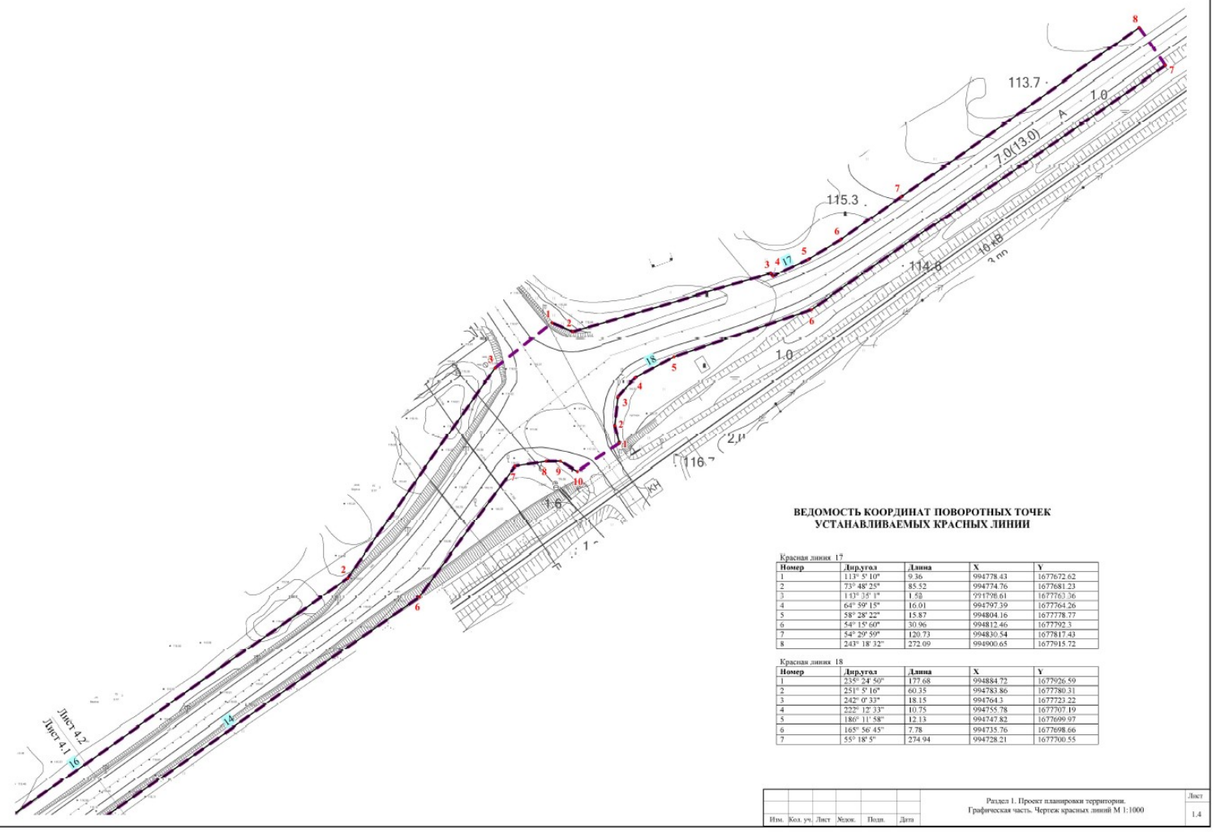

ВЕДОМОСТЬ КООРДИНАТ ПОВОРОТНЫХ ТОЧЕК УСТАНАВЛИВАЕМЫХ КРАСНЫХ ЛИНИЙ

Красная линия 17

Номер	Дирекцол	Длина	X	Y
1	113° 5' 10"	9.36	994778.43	1677672.62
2	73° 48' 25"	85.52	994774.76	1677681.23
3	113° 35' 1"	1.58	994798.61	1677761.36
4	64° 59' 15"	16.01	994797.39	1677764.26
5	58° 28' 22"	15.87	994804.16	1677778.77
6	54° 15' 60"	30.96	994812.46	1677792.3
7	54° 29' 59"	120.73	994830.54	1677817.43
8	243° 18' 32"	272.09	994900.65	1677915.72

Красная линия 18

Номер	Дирекцол	Длина	X	Y
1	235° 24' 50"	177.68	994884.72	1677926.59
2	251° 5' 16"	60.35	994783.86	1677780.31
3	242° 0' 33"	18.15	994764.3	1677723.22
4	222° 12' 33"	10.75	994755.78	1677707.19
5	180° 11' 58"	12.13	994747.82	1677699.97
6	165° 56' 45"	7.78	994735.76	1677698.66
7	55° 18' 5"	274.94	994728.21	1677700.55

Изм.	Кол. уч.	Лист	Мдок.	Подп.	Дата	Раздел 1. Проект планировки территории. Графическая часть. Чертеж красных линий М 1:1000	Лист 1.4

Ведомость координат поворотных точек устанавливаемых красных линий

Красная линия 01

Номер	**Дир.угол**	**Длина**	**X**	**Y**
1	143° 4' 28"	12.33	993786.66	1675053.55
2	143° 6' 8"	201.94	993776.8	1675060.96
3	323° 6' 2"	214.27	993615.31	1675182.2

Красная линия 02

Номер	**Дир.угол**	**Длина**	**X**	**Y**
1	321° 30' 23"	66.27	993592.48	1675153.53
2	321° 24' 53"	1.2	993644.35	1675112.28
3	321° 31' 24"	16.12	993645.29	1675111.53
4	322° 11' 37"	93.62	993657.91	1675101.5
5	322° 0' 38"	3.07	993731.88	1675044.11
6	322° 12' 55"	22.8	993734.3	1675042.22
7	322° 11' 18"	11.92	993752.32	1675028.25
8	141° 55' 36"	215.01	993761.74	1675020.94

Красная линия 03

Номер	**Дир.угол**	**Длина**	**X**	**Y**
1	321° 50' 34"	0.36	993324.29	1675353.08
2	322° 44' 57"	151.66	993324.57	1675352.86
3	322° 44' 42"	32.74	993445.29	1675261.06
4	54° 46' 0"	5.25	993471.35	1675241.24
5	322° 47' 15"	124.41	993474.38	1675245.53
6	143° 44' 11"	309.03	993573.46	1675170.29

Красная линия 04

Номер	**Дир.угол**	**Длина**	**X**	**Y**
1	143° 5' 57"	306.66	993591.31	1675200.22
2	323° 5' 57"	306.66	993346.08	1675384.35

Красная линия 05

Номер	**Дир.угол**	**Длина**	**X**	**Y**
1	142° 54' 16"	101.55	993308.77	1675365.08
2	322° 54' 16"	101.55	993227.77	1675426.33

Красная линия 06

Номер	**Дир.угол**	**Длина**	**X**	**Y**
1	143° 5' 3"	40,1	993330,46	1675396,07
2	143° 6' 34"	61,7	993298,38	1675420,17

3	55° 24' 28"	68,9	993249,03	1675457,21
4	53° 50' 10"	9,6	993288,14	1675513,92
5	55° 55' 1"	4,9	993293,79	1675521,65
6	145° 5' 8"	10,3	993296,51	1675525,67
7	54° 39' 16"	107,8	993288,1	1675531,54
8	55° 14' 12"	42,1	993350,47	1675619,48
9	324° 55' 6"	8,9	993374,45	1675654,03
10	52° 51' 0"	9,0	993381,74	1675648,91
11	257° 41' 39"	266,1	993387,18	1675656,09

Красная линия 07

Номер	**Дир.угол**	**Длина**	**X**	**Y**
1	144° 53' 44"	2.92	993400.79	1675684.23
2	145° 45' 3"	0.57	993398.4	1675685.91
3	54° 37' 28"	31.21	993397.93	1675686.23
4	54° 37' 35"	38.14	993416	1675711.68
5	54° 36' 37"	39.18	993438.08	1675742.78
6	54° 36' 28"	52.66	993460.77	1675774.72
7	53° 52' 47"	13.15	993491.27	1675817.65
8	54° 39' 36"	1.35	993499.02	1675828.27
9	54° 58' 29"	26.78	993499.8	1675829.37
10	54° 18' 2"	23.89	993515.17	1675851.3
11	55° 17' 48"	4.39	993529.11	1675870.7
12	55° 53' 8"	1.87	993531.61	1675874.31
13	54° 31' 60"	15.03	993532.66	1675875.86
14	55° 9' 6"	12.08	993541.38	1675888.1
15	54° 41' 58"	21.91	993548.28	1675898.01
16	54° 35' 30"	3.61	993560.94	1675915.89
17	54° 47' 44"	77.55	993563.03	1675918.83
18	143° 23' 35"	0.87	993607.74	1675982.2
19	54° 42' 1"	74.15	993607.04	1675982.72
20	54° 50' 41"	6.62	993649.89	1676043.24
21	54° 42' 46"	83.28	993653.7	1676048.65
22	235° 9' 21"	526.86	993701.81	1676116.63

Красная линия 08

Номер	**Дир.угол**	**Длина**	**X**	**Y**
1	54° 40' 3"	76.64	993715.99	1676135.9
2	54° 25' 20"	6.65	993760.31	1676198.42
3	54° 7' 40"	5.97	993764.18	1676203.83
4	54° 30' 34"	2.82	993767.68	1676208.67
5	54° 45' 40"	14.26	993769.32	1676210.97

6	54° 46' 57"	6.24	993777.55	1676222.62
7	55° 22' 46"	15.54	993781.15	1676227.72
8	54° 52' 40"	11.54	993789.98	1676240.51
9	55° 23' 43"	18.42	993796.62	1676249.95
10	54° 3' 39"	15.76	993807.08	1676265.11
11	54° 56' 11"	1.97	993816.33	1676277.87
12	54° 57' 15"	7.85	993817.46	1676279.48
13	54° 7' 4"	1.74	993821.97	1676285.91
14	54° 15' 37"	36.6	993822.99	1676287.32
15	54° 23' 28"	6.54	993844.37	1676317.03
16	54° 34' 53"	39.17	993848.18	1676322.35
17	234° 39' 7"	267.72	993870.88	1676354.27

Красная линия 09

Номер	**Дир.угол**	**Длина**	**X**	**Y**
1	52° 32' 57"	1,8	993218,7	1675468,75
2	54° 35' 23"	28,7	993219,78	1675470,16
3	148° 9' 3"	2,3	993236,43	1675493,58
4	147° 25' 44"	4,4	993234,45	1675494,81
5	54° 53' 42"	22,5	993230,74	1675497,18
6	52° 17' 17"	24,6	993243,66	1675515,56
7	53° 38' 25"	25,4	993258,73	1675535,05
8	53° 35' 11"	20,1	993273,77	1675555,48
9	145° 56' 20"	4,3	993285,69	1675571,64
10	145° 52' 29"	15,7	993282,14	1675574,04
11	141° 30' 42"	7,3	993269,14	1675582,85
12	55° 16' 0"	22,9	993263,43	1675587,39
13	55° 34' 6"	55,5	993276,45	1675606,17
14	322° 57' 11"	14,3	993307,84	1675651,96
15	325° 28' 23"	12,9	993319,22	1675643,37
16	56° 28' 37"	100,7	993329,86	1675636,05
17	57° 14' 52"	4,1	993385,5	1675720,04
18	56° 25' 3"	70,8	993387,7	1675723,46
19	54° 48' 33"	15,4	993426,88	1675782,47
20	54° 17' 58"	197,3	993435,73	1675795,02
21	53° 58' 3"	74,3	993550,89	1675955,28
22	55° 42' 53"	120,4	993594,6	1676015,37
23	56° 51' 10"	9,4	993662,43	1676114,86
24	55° 29' 56"	55,1	993667,55	1676122,7
25	55° 4' 56"	80,7	993698,74	1676168,08
26	325° 23' 4"	12,7	993744,91	1676234,22
27	54° 39' 59"	118,0	993755,37	1676227

28	144° 18' 11"	2,9	993823,61	1676323,26
29	56° 55' 25"	11,9	993821,23	1676324,97
30	58° 2' 6"	6,0	993827,73	1676334,95
31	57° 4' 14"	5,8	993830,9	1676340,03
32	55° 46' 18"	21,3	993834,08	1676344,94
33	325° 44' 3"	3,0	993846,04	1676362,52
34	54° 45' 57"	43,9	993848,55	1676360,81
35	145° 29' 55"	4,1	993873,85	1676396,63
36	58° 50' 14"	17,8	993870,46	1676398,96
37	69° 35' 56"	6,9	993879,67	1676414,19
38	146° 9' 32"	5,3	993882,08	1676420,67
39	145° 19' 15"	4,5	993877,71	1676423,6
40	147° 10' 29"	4,6	993874,01	1676426,16
41	144° 57' 13"	4,3	993870,15	1676428,65
42	145° 37' 49"	4,7	993866,6	1676431,14
43	144° 47' 19"	4,3	993862,74	1676433,78
44	145° 6' 47"	4,9	993859,24	1676436,25
45	140° 54' 8"	7,4	993855,21	1676439,06
46	237° 5' 48"	1 161,2	993849,5	1676443,7

Красная линия 10

Номер	**Дир.угол**	**Длина**	**X**	**Y**
1	55° 2' 20"	81.66	993890.92	1676362.51
2	53° 27' 41"	5.19	993937.71	1676429.43
3	234° 56' 41"	86.84	993940.8	1676433.6

Красная линия 11

Номер	**Дир.угол**	**Длина**	**X**	**Y**
1	71° 7' 31"	60.99	993933.04	1676476.6
2	251° 7' 31"	60.99	993952.77	1676534.31

Красная линия 12

Номер	**Дир.угол**	**Длина**	**X**	**Y**
1	60° 22' 40"	58.53	993964.31	1676555.04
2	240° 22' 40"	58.53	993993.24	1676605.92

Красная линия 13

Номер	**Дир.угол**	**Длина**	**X**	**Y**
1	59° 41' 15"	16.9	994010.32	1676636.14
2	61° 46' 33"	45.1	994018.85	1676650.73
3	63° 26' 6"	0.02	994040.18	1676690.47
4	56° 16' 11"	87.09	994040.19	1676690.49

5	54° 42' 58"	7.88	994088.55	1676762.92
6	54° 43' 44"	17.49	994093.1	1676769.35
7	54° 40' 58"	44.44	994103.2	1676783.63
8	54° 42' 25"	192.33	994128.89	1676819.89
9	236° 0' 56"	410.92	994240.01	1676976.87

Красная линия 14

Номер	**Дир.угол**	**Длина**	**X**	**Y**
1	300° 7' 11"	8.15	994716.69	1677683.14
2	270° 0' 0"	5.91	994720.78	1677676.09
3	261° 3' 17"	13.12	994720.78	1677670.18
4	216° 17' 26"	66.87	994718.74	1677657.22
5	234° 58' 3"	188.57	994664.84	1677617.64
6	234° 30' 22"	342.74	994556.59	1677463.23
7	232° 49' 52"	83.92	994357.59	1677184.18
8	235° 27' 48"	504.65	994306.89	1677117.31
9	235° 40' 46"	68.57	994020.79	1676701.6
10	54° 43' 7"	1271.76	993982.13	1676644.97

Красная линия 15

Номер	**Дир.угол**	**Длина**	**X**	**Y**
1	54° 42' 18"	276.38	994346.08	1677126.71
2	234° 42' 18"	276.38	994505.77	1677352.29

Красная линия 16

Номер	**Дир.угол**	**Длина**	**X**	**Y**
1	54° 42' 25"	273.73	994514.45	1677364.55
2	35° 1' 30"	106.42	994672.6	1677587.97
3	229° 13' 54"	375.65	994759.75	1677649.05

Красная линия 17

Номер	**Дир.угол**	**Длина**	**X**	**Y**
1	113° 5' 10"	9.36	994778.43	1677672.62
2	73° 48' 25"	85.52	994774.76	1677681.23
3	143° 35' 1"	1.52	994798.61	1677763.36
4	64° 59' 15"	16.01	994797.39	1677764.26
5	58° 28' 22"	15.87	994804.16	1677778.77
6	54° 15' 60"	30.96	994812.46	1677792.3
7	54° 29' 59"	120.73	994830.54	1677817.43
8	243° 18' 32"	272.09	994900.65	1677915.72

Красная линия 18

Номер	**Дир.угол**	**Длина**	**X**	**Y**
1	235° 24' 50"	177.68	994884.72	1677926.59
2	251° 5' 16"	60.35	994783.86	1677780.31
3	242° 0' 33"	18.15	994764.3	1677723.22
4	222° 12' 33"	10.75	994755.78	1677707.19
5	186° 11' 58"	12.13	994747.82	1677699.97
6	165° 56' 45"	7.78	994735.76	1677698.66
7	55° 18' 5"	274.94	994728.21	1677700.55

Приложение 2
к постановлению
администрации города Югорска
от 11.12.2025 № 2498-13-п

Таблица 1

Перечень и сведения о площади образуемых и изменяемых земельных участков, сведения об отнесении их к территориям общего пользования

Условный номер земельного участка	Кадастровый номер исходного земельного участка	Площадь, кв. м	Возможные способы образования	Отнесение к землям общего пользования	Адрес/местоположение	Вид разрешенного использования	Категория земель
1 этап							
:ЗУ1	86:22:0005001 86:22:0001003	16945	Образование земельного участка из земель, находящихся в государственной или муниципальной собственности	Отнесен	Ханты-Мансийский автономный округ - Югра, городской округ Югорск, г. Югорск, ул. Лесозаготовителей	Улично-дорожная сеть	Земли населенных пунктов
ЗУ2	86:22:0001003 86:22:0005001 86:22:0005002 86:22:0004003 86:22:0000000 86:22:0004004 86:22:0004001	40519	Образование земельного участка из земель, находящихся в государственной или муниципальной собственности	Отнесен	Ханты-Мансийский автономный округ - Югра, городской округ Югорск, г. Югорск, ул. Железнодорожная	Улично-дорожная сеть	Земли населенных пунктов
:ЗУ3	86:22:0005001	2127	Образование земельного участка из земель, находящихся в государственной или муниципальной собственности	Отнесен	Ханты-Мансийский автономный округ - Югра, городской округ Югорск, г. Югорск, ул. Железнодорожная	Благоустройство территории	Земли населенных пунктов

:ЗУ4	86:22:0005002	425	Образование земельного участка из земель, находящихся в государственной или муниципальной собственности	Не отнесен	Ханты-Мансийский автономный округ - Югра, городской округ Югорск, г. Югорск, у л. Железнодорожная	Магазин	Земли населенных пунктов
:24:ЗУ1	86:22:0005001:24	350	Раздел земельного участка с кадастровым номером 86:22:0005001:24 с сохранением исходного в измененных границах	Отнесен	Ханты-Мансийский автономный округ - Югра, городской округ Югорск, г. Югорск, ул. Лесозаготовителей	Улично-дорожная сеть	Земли населенных пунктов
	86:22:0005001:24	1124	Раздел земельного участка с кадастровым номером 86:22:0005001:24 с сохранением исходного в измененных границах	Не отнесен	Ханты-Мансийский автономный округ - Югра, городской округ Югорск, г. Югорск, ул. Кирова, 8а	Среднеэтажная жилая застройка	Земли населенных пунктов
:129:ЗУ1	86:22:0005002:129	712	Раздел земельного участка с кадастровым номером 86:22:0005002:129 с сохранением исходного в измененных границах	Отнесен	Ханты-Мансийский автономный округ - Югра, городской округ Югорск, г. Югорск, ул. Железнодорожная	Улично-дорожная сеть	Земли населенных пунктов
	86:22:0005002:129	1997	Раздел земельного участка с кадастровым номером 86:22:0005002:129 с сохранением исходного в измененных границах	Не отнесен	Ханты-Мансийский автономный округ - Югра, г. Югорск, ул. Железнодорожная, д. 14/4	Стоянка транспортных средств	Земли населенных пунктов
:695:ЗУ1	86:22:0004003:695	355	Раздел земельного участка с кадастровым номером 86:22:0004003:695 с сохранением исходного в измененных границах	Отнесен	Ханты-Мансийский автономный округ - Югра, городской округ Югорск, г. Югорск, ул. Железнодорожная	Улично-дорожная сеть	Земли населенных пунктов
	86:22:0004003:695	3678	Раздел земельного участка с кадастровым номером 86:22:0004003:695 с сохранением исходного в измененных границах	Не отнесен	Ханты-Мансийский автономный округ - Югра, городской округ Югорск, г. Югорск, ул. Торговая	Стоянка транспортных средств	Земли населенных пунктов

:51:ЗУ1	86:22:0004003:51	423	Раздел земельного участка с кадастровым номером 86:22:0004003:51 с сохранением исходного в измененных границах	Отнесен	Ханты-Мансийский автономный округ - Югра, городской округ Югорск, г. Югорск, ул. Железнодорожная	Улично-дорожная сеть	Земли населенных пунктов
:51:ЗУ2	86:22:0004003:51	412	Раздел земельного участка с кадастровым номером 86:22:0004003:51 с сохранением исходного в измененных границах	Отнесен	Ханты-Мансийский автономный округ - Югра, городской округ Югорск, г. Югорск, ул. Октябрьская	Улично-дорожная сеть	Земли населенных пунктов
:51:ЗУ3	86:22:0004003:51	225	Раздел земельного участка с кадастровым номером 86:22:0004003:51 с сохранением исходного в измененных границах	Отнесен	Ханты-Мансийский автономный округ - Югра, городской округ Югорск, г. Югорск, ул. Железнодорожная	Улично-дорожная сеть	Земли населенных пунктов
	86:22:0004003:51	6035	Раздел земельного участка с кадастровым номером 86:22:0004003:51 с сохранением исходного в измененных границах	Не отнесен	Ханты-Мансийский автономный округ - Югра, городской округ Югорск, г. Югорск, ул. Железнодорожная, 53а	Административные здания организаций, обеспечивающих предоставление коммунальных услуг	Земли населенных пунктов
:589:ЗУ1	86:22:0004004:589	108	Раздел земельного участка с кадастровым номером 86:22:0004004:589 с сохранением исходного в измененных границах	Отнесен	Ханты-Мансийский автономный округ - Югра, городской округ Югорск, г. Югорск, ул. Железнодорожная	Улично-дорожная сеть	Земли населенных пунктов
	86:22:0004004:589	710	Раздел земельного участка с кадастровым номером 86:22:0004004:589 с сохранением исходного в измененных границах	Не отнесен	Ханты-Мансийский автономный округ - Югра, городской округ Югорск, г. Югорск, ул. Железнодорожная	Стоянка транспортных средств	Земли населенных пунктов
:8383:ЗУ1	86:22:0000000:8383	639	Раздел земельного участка с кадастровым номером 86:22:0000000:8383 с сохранением исходного в измененных границах	Отнесен	Ханты-Мансийский автономный округ - Югра, городской округ Югорск, г. Югорск, ул. Железнодорожная	Улично-дорожная сеть	Земли населенных пунктов

	86:22:0000000:8383	1726	Раздел земельного участка с кадастровым номером 86:22:0000000:8383 с сохранением исходного в измененных границах	Не отнесен	Ханты-Мансийский автономный округ - Югра, городской округ Югорск, г Югорск, ул. Железнодорожная, 14	Магазины	Земли населенных пунктов
:2701:ЗУ1	86:22:0005002:2701	556	Раздел земельного участка с кадастровым номером 86:22:0005002:2701	Отнесен	Ханты-Мансийский автономный округ - Югра, городской округ Югорск, г. Югорск, ул. Железнодорожная	Улично-дорожная сеть	Земли населенных пунктов
:2701:ЗУ2	86:22:0005002:2701	1174	Раздел земельного участка с кадастровым номером 86:22:0005002:2701	Не отнесен	Ханты-Мансийский автономный округ - Югра, городской округ Югорск, г Югорск, ул. Железнодорожная, 14а	Магазины	Земли населенных пунктов
:68:ЗУ1	86:22:0005001:68	444	Раздел земельного участка с кадастровым номером 86:22:0005001:68 с сохранением исходного в измененных границах	Отнесен	Ханты-Мансийский автономный округ - Югра, городской округ Югорск, г. Югорск, ул. Лесозаготовителей	Улично-дорожная сеть	Земли населенных пунктов
	86:22:0005001:68	1465	Раздел земельного участка с кадастровым номером 86:22:0005001:68 с сохранением исходного в измененных границах	Отнесен	Ханты-Мансийский автономный округ - Югра, городской округ Югорск, г. Югорск, ул. Лесозаготовителей, 40	Земельные участки (территории) общего пользования	Земли населенных пунктов
2 этап							
:ЗУ5	86:22:0005001:107; 86:22:0005001:112; 86:22:0005001:114; 86:22:0005001:33; ЗУ1 (1 этап); :24:ЗУ1 (1 этап)	18649	Перераспределение земельных участков и земель, государственная или муниципальная собственность на которые не разграничена	Отнесен	Ханты-Мансийский автономный округ - Югра, городской округ Югорск, г. Югорск, ул. Лесозаготовителей	Улично-дорожная сеть	Земли населенных пунктов
:ЗУ6	ЗУ2 (1 этап); :ЗУ4 (1 этап); 86:22:0005002:142; 86:22:0005002:62; :129:ЗУ1 (1 этап); :695:ЗУ1 (1 этап);	42145	Перераспределение земельных участков и земель, государственная или муниципальная собственность на которые не разграничена	Отнесен	Ханты-Мансийский автономный округ - Югра, городской округ Югорск, г Югорск, ул. Железнодорожная	Улично-дорожная сеть	Земли населенных пунктов
3 этап							

:ЗУ9	:68:ЗУ1 (1 этап); ЗУ5 (2 этап); 86:22:0005001:67, 86:22:0005001:83, 86:22:0005001:73, 86:22:0005001:72, 86:22:0005001:105, 86:22:0005001:82, 86:22:0005001:40, 86:22:0005001:39, 86:22:0005001:66, 86:22:0005001:78, 86:22:0005001:116, 86:22:0005001:117, 86:22:0005001:119, 86:22:0005001:41, 86:22:0005001:254, 86:22:0005001:69	24317	Перераспределение земельных участков	Отнесен	Ханты-Мансийский автономный округ - Югра, городской округ Югорск, г. Югорск, ул. Лесозаготовителей	Улично-дорожная сеть	Земли населенных пунктов
:ЗУ10	ЗУ6 (2 этап); :8383:ЗУ1 (1 этап); :2701:ЗУ1 (1 этап); :51:ЗУ1 (1 этап); :589:ЗУ1 (1 этап); 86:22:0005002:157; 86:22:0005002:124;	43975	Образование земельного участка путем объединения земельных участков	Отнесен	Ханты-Мансийский автономный округ - Югра, городской округ Югорск, г Югорск, ул. Железнодорожная	Улично-дорожная сеть	Земли населенных пунктов
:6/чзу1	86:22:0201001:6	34724	Образованием части земельного участка	Не отнесен			Земли населенных пунктов

Приложение 3
к постановлению
администрации города Югорска
от 11.12.2025 № 2498-13-п

Таблица 2

Перечень и сведения о земельных участках, подлежащих изъятию
для государственных или муниципальных нужд

№ п/п	Условный номер/кадастровый номер земельного участка	Площадь, кв. м	Адрес	Вид разрешенного использования исходного земельного участка
1	86:22:0005001:105	1300	Ханты-Мансийский автономный округ - Югра, городской округ Югорск, г. Югорск, ул. Лесозаготовителей, 44	индивидуальное жилищное строительство
2	86:22:0005001:40	1343	Ханты-Мансийский автономный округ - Югра, городской округ Югорск, г. Югорск, ул. Лесозаготовителей, 38	для обслуживания жилого дома
3	86:22:0005001:67	1256	Ханты-Мансийский автономный округ - Югра, городской округ Югорск, г. Югорск, ул. Лесозаготовителей, 52	Под обслуживание жилого дома
4	86:22:0005001:68	1909	Ханты-Мансийский автономный округ - Югра, городской округ Югорск, г. Югорск, ул. Лесозаготовителей, 40	Магазины
5	86:22:0005001:72	838	Ханты-Мансийский автономный округ - Югра, городской округ Югорск, г. Югорск, ул. Лесозаготовителей, 46	для индивидуального жилищного строительства
6	86:22:0005001:73	814	Ханты-Мансийский автономный округ - Югра, городской округ Югорск, г. Югорск,	для обслуживания жилого дома

№ п/п	Условный номер/кадастровый номер земельного участка	Площадь, кв. м	Адрес	Вид разрешенного использования исходного земельного участка
			ул. Лесозаготовителей, 48	
7	86:22:0005001:82	1200	Ханты-Мансийский автономный округ - Югра, городской округ Югорск, г. Югорск, ул. Лесозаготовителей, 42	Для обслуживания жилого дома
8	86:22:0005001:83	1918	Ханты-Мансийский автономный округ - Югра, городской округ Югорск, г. Югорск, ул. Лесозаготовителей, 50	под обслуживание жилого дома
9	86:22:0005001:116	780	Ханты-Мансийский автономный округ - Югра, городской округ Югорск, г. Югорск, улица Лесозаготовителей, 18	под обслуживание жилого дома
10	86:22:0005001:117	1327	Ханты-Мансийский автономный округ - Югра, городской округ Югорск, г. Югорск, улица Лесозаготовителей, 16	Другие объекты жилья (времянка)
11	86:22:0005001:119	1094	Ханты-Мансийский автономный округ - Югра, городской округ Югорск, г. Югорск, улица Лесозаготовителей, 14	Для обслуживания жилого дома
12	86:22:0005001:39	1381	Ханты-Мансийский автономный округ - Югра, городской округ Югорск, г. Югорск, улица Лесозаготовителей, 34	Под обслуживание индивидуального жилого дома
13	86:22:0005001:41	720	Ханты-Мансийский автономный округ - Югра, городской округ Югорск, г. Югорск, улица Лесозаготовителей, 12	для обслуживания жилого дома
14	86:22:0005001:66	1512	Ханты-Мансийский автономный округ - Югра, городской округ Югорск, г. Югорск, улица Лесозаготовителей, 32	Для строительства жилого дома
15	86:22:0005001:78	1518	Ханты-Мансийский автономный округ - Югра, городской округ Югорск, г. Югорск, улица Лесозаготовителей, 30	Под обслуживание индивидуального жилого дома
16	86:22:0005001:254	835	Ханты-Мансийский автономный округ -	под индивидуальную жилую застройку

№ п/п	Условный номер/кадастровый номер земельного участка	Площадь, кв. м	Адрес	Вид разрешенного использования исходного земельного участка
			Югра, городской округ Югорск, г. Югорск, улица Лесозаготовителей, к 4/2	
17	86:22:0005001:69	962	Ханты-Мансийский автономный округ - Югра, городской округ Югорск, г. Югорск, улица Лесозаготовителей, к 4/1	под жилую застройку индивидуальную
18	86:22:0005002:62	140	Ханты-Мансийский автономный округ - Югра, городской округ Югорск, г. Югорск, ул. Железнодорожная, 16а	Улично-дорожная сеть
19	86:22:0005002:124	50	Ханты-Мансийский автономный округ - Югра, городской округ Югорск, г. Югорск, ул. Железнодорожная, 14/2	для обслуживания магазина
20	86:22:0005002:157	55	Ханты-Мансийский автономный округ - Югра, городской округ Югорск, г. Югорск, ул. Железнодорожная, 14б	обслуживание торгового павильона
21	:8383:ЗУ1	639	Ханты-Мансийский автономный округ - Югра, городской округ Югорск, г. Югорск, ул. Железнодорожная, 14	Торговые, торгово-развлекательные, торгово-выставочные комплексы площадью от 100 до 5000 кв.м
22	:2701:ЗУ1	557	Ханты-Мансийский автономный округ - Югра, городской округ Югорск, г. Югорск, ул. Железнодорожная, 14а	Магазины
23	129:ЗУ1	712	Ханты-Мансийский автономный округ - Югра, городской округ Югорск, г. Югорск, ул. Железнодорожная, д. 14/4	для размещения оборудованной автостоянки для обслуживания торгового комплекса "Пассаж"
24	:51:ЗУ3	225	Ханты-Мансийский автономный округ - Югра, городской округ Югорск, г. Югорск, ул. Железнодорожная, 53а	для обслуживания административного здания
25	:51:ЗУ1	423	Ханты-Мансийский автономный округ - Югра, городской округ Югорск, г. Югорск, ул. Железнодорожная, 53а	для обслуживания административного здания

№ п/п	Условный номер/кадастровый номер земельного участка	Площадь, кв. м	Адрес	Вид разрешенного использования исходного земельного участка
26	:51:ЗУ2	412	Ханты-Мансийский автономный округ - Югра, городской округ Югорск, г. Югорск, ул. Железнодорожная, 53а	для обслуживания административного здания
27	589:ЗУ1	108	Ханты-Мансийский автономный округ - Югра, городской округ Югорск, г. Югорск, ул. Железнодорожная	сооружения для постоянного и временного хранения транспортных средств
28	:695:ЗУ1	355	Ханты-Мансийский автономный округ - Югра, городской округ Югорск, г. Югорск, ул. Торговая	для размещения автомобильной стоянки торгового комплекса
29	86:22:0005002:142	166	Ханты-Мансийский автономный округ - Югра, городской округ Югорск, г. Югорск, ул. Железнодорожная, 10а	для размещения магазина № 5
30	:ЗУ4	425	Ханты-Мансийский автономный округ - Югра, городской округ Югорск, г. Югорск, ул. Железнодорожная	магазин
31	:24:ЗУ1	350	Ханты-Мансийский автономный округ - Югра, городской округ Югорск, г. Югорск, ул. Лесозаготовителей	Среднеэтажная жилая застройка

Приложение 4
к постановлению
администрации города Югорска
от 11.12.2025 № 2498-13-п

5. Перечень координат характерных точек образуемых земельных участков.

Ведомость координат характерных точек образуемых земельных участков

1 этап

Образуемый земельный участок с условным номером: ЗУ1

Номер точки	X	Y	Дирекционный угол	Длина
1	993606,44	1675168,35	319° 10' 47"	7,7
2	993612,24	1675163,34	49° 41' 49"	3,5
3	993614,53	1675166,04	320° 59' 28"	14,4
4	993625,69	1675157	324° 43' 22"	17,6
5	993640,08	1675146,82	318° 45' 6"	2,6
6	993642,03	1675145,11	319° 38' 28"	3,8
7	993644,96	1675142,62	229° 3' 39"	3,5
8	993642,67	1675139,98	322° 11' 38"	26,2
9	993663,37	1675123,92	322° 54' 57"	12,8
10	993673,61	1675116,18	322° 57' 40"	18,3
11	993688,24	1675105,14	62° 47' 31"	7,2
12	993691,52	1675111,52	322° 47' 0"	16,9
13	993704,95	1675101,32	240° 32' 46"	1,0
14	993704,47	1675100,47	327° 25' 41"	11,8
15	993714,41	1675094,12	235° 6' 59"	6,9
16	993710,45	1675088,44	319° 46' 51"	7,8
17	993716,41	1675083,4	322° 28' 51"	12,0
18	993725,93	1675076,09	227° 31' 14"	1,1
19	993725,17	1675075,26	321° 41' 47"	26,9
20	993746,25	1675058,61	321° 41' 0"	35,2
21	993773,85	1675036,8	232° 38' 10"	20,0
22	993761,74	1675020,94	142° 12' 21"	34,7
23	993734,3	1675042,22	142° 0' 37"	3,1
24	993731,88	1675044,11	142° 11' 19"	93,6
25	993657,91	1675101,51	141° 33' 4"	16,1
26	993645,29	1675111,53	141° 24' 52"	1,2
27	993644,35	1675112,28	141° 30' 22"	66,3
28	993592,48	1675153,53	47° 32' 39"	16,7
29	993603,77	1675165,87	54° 41' 38"	3,7
30	993605,93	1675168,92	141° 4' 12"	458,8
1	993606,44	1675168,35		
31	993249,03	1675457,21	323° 2' 39"	9,3
32	993256,5	1675451,59	229° 42' 14"	7,3

33	993251,76	1675446	322° 43' 50"	25,0
34	993271,63	1675430,88	52° 7' 30"	1,0
35	993272,26	1675431,69	52° 10' 18"	6,5
36	993276,22	1675436,79	322° 51' 11"	0,8
37	993276,88	1675436,29	233° 1' 59"	5,9
38	993273,32	1675431,56	232° 15' 11"	1,6
39	993272,36	1675430,32	322° 43' 53"	20,1
40	993288,38	1675418,13	52° 1' 14"	1,4
41	993289,27	1675419,27	54° 29' 1"	6,2
42	993292,86	1675424,3	323° 8' 48"	6,9
43	993298,37	1675420,17	233° 16' 4"	8,3
44	993293,4	1675413,51	322° 1' 50"	40,4
45	993325,28	1675388,63	55° 9' 10"	9,1
46	993330,46	1675396,07	323° 6' 17"	59,1
47	993377,71	1675360,6	233° 10' 29"	7,7
48	993373,12	1675354,47	233° 7' 48"	2,7
49	993371,47	1675352,27	322° 5' 43"	15,3
50	993383,53	1675342,88	322° 3' 0"	24,2
51	993402,61	1675328	55° 12' 56"	6,1
52	993406,09	1675333,01	56° 1' 31"	5,0
53	993408,9	1675337,18	323° 3' 32"	1,6
54	993410,19	1675336,21	232° 48' 55"	3,3
55	993408,21	1675333,6	322° 37' 59"	1,4
56	993409,31	1675332,76	233° 39' 9"	5,3
57	993406,19	1675328,52	322° 50' 51"	4,9
58	993410,07	1675325,58	237° 47' 20"	2,4
59	993408,81	1675323,58	322° 13' 2"	14,7
60	993420,42	1675314,58	47° 55' 38"	2,5
61	993422,09	1675316,43	322° 40' 28"	3,0
62	993424,49	1675314,6	232° 21' 8"	2,7
63	993422,87	1675312,5	321° 17' 28"	18,3
64	993437,12	1675301,08	321° 18' 1"	6,8
65	993442,4	1675296,85	325° 50' 25"	0,3
66	993442,68	1675296,66	51° 18' 38"	3,0
67	993444,57	1675299,02	53° 48' 45"	7,9
68	993449,23	1675305,39	53° 47' 50"	1,2
69	993449,94	1675306,36	323° 6' 5"	4,0
70	993453,15	1675303,95	235° 54' 11"	12,1
71	993446,36	1675293,92	322° 5' 24"	25,9
72	993466,79	1675278,01	52° 38' 14"	12,6
73	993474,41	1675287,99	323° 5' 42"	19,7
74	993490,19	1675276,14	234° 3' 51"	1,8
75	993489,11	1675274,65	232° 34' 16"	8,0
76	993484,25	1675268,3	232° 4' 31"	3,0
77	993482,38	1675265,9	320° 46' 3"	16,3
78	993494,97	1675255,62	320° 45' 11"	9,5
79	993502,29	1675249,64	324° 12' 9"	15,4
80	993514,77	1675240,64	322° 10' 58"	9,6
81	993522,32	1675234,78	322° 4' 10"	25,4
82	993542,35	1675219,17	322° 6' 54"	25,5

83	993562,49	1675203,5	321° 59' 55"	26,6
84	993583,48	1675187,1	239° 12' 6"	19,6
85	993573,46	1675170,29	142° 47' 14"	124,4
86	993474,38	1675245,53	234° 46' 0"	5,3
87	993471,35	1675241,24	142° 44' 42"	32,7
88	993445,29	1675261,06	142° 44' 57"	151,7
89	993324,57	1675352,86	141° 50' 33"	0,4
90	993324,29	1675353,08	142° 17' 20"	19,6
91	993308,77	1675365,08	142° 54' 15"	101,6
92	993227,77	1675426,33	325° 44' 3"	458,2
31	993249,03	1675457,21		

Образуемый земельный участок с условным номером: ЗУ2

Номер точки	X	Y	Дирекционный угол	Длина
1	993948,79	1676526,56	251° 17' 10"	4,6
2	993947,33	1676522,25	249° 55' 4"	10,9
3	993943,59	1676512,02	250° 53' 1"	38,6
4	993930,96	1676475,58	249° 33' 1"	1,9
5	993930,3	1676473,81	250° 21' 53"	8,3
6	993927,51	1676465,99	327° 0' 23"	29,2
7	993952	1676450,09	235° 48' 56"	19,9
8	993940,8	1676433,6	233° 27' 40"	5,2
9	993937,71	1676429,43	235° 2' 20"	81,7
10	993890,92	1676362,51	235° 13' 53"	18,3
11	993880,5	1676347,5	144° 51' 51"	11,8
12	993870,88	1676354,27	234° 34' 52"	39,2
13	993848,18	1676322,35	234° 23' 27"	6,5
14	993844,37	1676317,03	234° 15' 37"	36,6
15	993822,99	1676287,32	234° 7' 4"	1,7
16	993821,97	1676285,91	234° 57' 15"	7,9
17	993817,46	1676279,48	234° 56' 11"	2,0
18	993816,33	1676277,87	234° 3' 38"	15,8
19	993807,08	1676265,11	235° 23' 43"	18,4
20	993796,62	1676249,95	234° 52' 40"	11,5
21	993789,98	1676240,51	235° 22' 46"	15,5
22	993781,15	1676227,72	234° 46' 56"	6,2
23	993777,55	1676222,62	234° 45' 40"	14,3
24	993769,32	1676210,97	234° 30' 34"	2,8
25	993767,68	1676208,67	234° 7' 40"	6,0
26	993764,18	1676203,83	234° 25' 20"	6,7
27	993760,31	1676198,42	234° 40' 2"	76,6
28	993715,99	1676135,9	233° 39' 7"	23,9
29	993701,81	1676116,63	234° 42' 45"	83,3
30	993653,7	1676048,65	234° 50' 41"	6,6
31	993649,89	1676043,24	234° 42' 1"	74,2
32	993607,04	1675982,72	323° 23' 34"	0,9
33	993607,74	1675982,2	234° 47' 43"	77,6
34	993563,03	1675918,83	234° 35' 29"	3,6

35	993560,94	1675915,89	234° 41' 58"	21,9
36	993548,28	1675898,01	235° 9' 6"	12,1
37	993541,38	1675888,1	234° 31' 59"	15,0
38	993532,66	1675875,86	235° 53' 7"	1,9
39	993531,61	1675874,31	235° 17' 47"	4,4
40	993529,11	1675870,7	234° 18' 2"	23,9
41	993515,17	1675851,3	234° 58' 28"	26,8
42	993499,8	1675829,37	234° 39' 35"	1,3
43	993499,02	1675828,27	233° 52' 46"	13,1
44	993491,27	1675817,65	234° 36' 27"	52,7
45	993460,77	1675774,72	234° 36' 36"	39,2
46	993438,08	1675742,78	234° 37' 35"	38,1
47	993416	1675711,68	234° 37' 28"	31,2
48	993397,93	1675686,23	325° 45' 3"	0,6
49	993398,4	1675685,91	324° 53' 43"	2,9
50	993400,79	1675684,23	244° 11' 20"	31,3
51	993387,18	1675656,09	232° 51' 0"	9,0
52	993381,74	1675648,91	144° 48' 10"	8,0
53	993375,19	1675653,53	145° 57' 14"	0,9
54	993374,45	1675654,03	235° 13' 45"	22,1
55	993361,87	1675635,91	235° 14' 42"	20,0
56	993350,47	1675619,48	234° 39' 16"	107,8
57	993288,1	1675531,54	325° 5' 8"	10,3
58	993296,51	1675525,67	234° 32' 10"	14,4
59	993288,14	1675513,92	235° 24' 28"	68,9
60	993249,03	1675457,21	235° 27' 13"	37,5
61	993227,77	1675426,33	131° 18' 12"	20,6
62	993214,16	1675441,82	80° 25' 50"	27,3
63	993218,7	1675468,75	52° 32' 57"	1,8
64	993219,78	1675470,16	54° 35' 23"	28,7
65	993236,43	1675493,58	148° 9' 3"	2,3
66	993234,45	1675494,81	147° 25' 44"	4,4
67	993230,74	1675497,18	54° 53' 42"	22,5
68	993243,66	1675515,56	52° 17' 17"	24,6
69	993258,73	1675535,05	53° 38' 25"	25,4
70	993273,77	1675555,48	53° 35' 11"	20,1
71	993285,69	1675571,64	55° 33' 32"	78,1
72	993329,86	1675636,05	56° 28' 37"	100,7
73	993385,5	1675720,04	57° 14' 52"	4,1
74	993387,7	1675723,46	56° 25' 3"	70,8
75	993426,88	1675782,47	324° 27' 44"	6,2
76	993431,92	1675778,87	54° 12' 6"	5,9
77	993435,36	1675783,64	54° 13' 12"	3,6
78	993437,45	1675786,54	54° 11' 34"	5,9
79	993440,92	1675791,35	144° 44' 5"	6,4
80	993435,73	1675795,02	54° 17' 58"	197,3
81	993550,89	1675955,28	326° 2' 56"	1,2
82	993551,9	1675954,6	325° 41' 45"	8,8
83	993559,17	1675949,64	54° 40' 47"	15,3
84	993568,02	1675962,13	54° 44' 21"	48,6

85	993596,06	1676001,79	54° 32' 11"	3,6
86	993598,14	1676004,71	54° 44' 44"	7,5
87	993602,48	1676010,85	55° 50' 9"	35,2
88	993622,25	1676039,98	55° 1' 5"	32,4
89	993640,8	1676066,49	56° 59' 40"	6,5
90	993644,34	1676071,94	54° 38' 2"	34,5
91	993664,32	1676100,09	144° 55' 38"	9,9
92	993656,23	1676105,77	55° 41' 43"	10,9
93	993662,35	1676114,74	323° 57' 54"	5,6
94	993666,9	1676111,43	54° 9' 44"	9,1
95	993672,23	1676118,81	324° 0' 21"	3,8
96	993675,3	1676116,58	55° 5' 43"	55,3
97	993706,97	1676161,97	143° 27' 58"	10,2
98	993698,75	1676168,06	55° 5' 32"	80,7
99	993744,91	1676234,21	325° 25' 18"	12,7
100	993755,37	1676227	54° 39' 59"	118,0
101	993823,61	1676323,26	144° 18' 11"	2,9
102	993821,23	1676324,97	56° 55' 25"	11,9
103	993827,73	1676334,95	58° 2' 6"	6,0
104	993830,9	1676340,03	57° 4' 14"	5,8
105	993834,08	1676344,94	55° 43' 4"	8,9
106	993839,07	1676352,26	332° 10' 18"	6,9
107	993845,17	1676349,04	331° 41' 57"	1,0
108	993846,08	1676348,55	8° 44' 16"	5,2
109	993851,22	1676349,34	55° 8' 51"	32,3
110	993869,66	1676375,82	59° 13' 2"	29,9
111	993884,94	1676401,47	70° 23' 5"	16,0
112	993890,3	1676416,51	70° 16' 49"	11,7
113	993894,25	1676427,53	87° 3' 33"	14,6
114	993895	1676442,13	70° 51' 35"	54,0
115	993912,69	1676493,1	35° 38' 57"	8,4
116	993919,48	1676497,97	70° 15' 31"	22,5
117	993927,07	1676519,12	19° 55' 4"	5,3
118	993932,01	1676520,91	19° 41' 31"	7,1
119	993938,66	1676523,29	17° 58' 47"	9,6
120	993947,75	1676526,24	235° 44' 41"	375,4
121	993736,44	1676215,95	324° 38' 15"	9,5
122	993744,19	1676210,45	234° 35' 43"	15,0
123	993735,49	1676198,21	144° 38' 15"	9,5
124	993727,74	1676203,71	56° 55' 36"	533,5
125	994018,85	1676650,73	239° 41' 14"	16,9
126	994010,32	1676636,14	240° 31' 29"	34,0
127	993993,59	1676606,54	199° 15' 5"	4,2
128	993989,61	1676605,15	200° 14' 39"	5,8
129	993984,16	1676603,14	241° 3' 7"	14,1
130	993977,34	1676590,81	241° 58' 10"	37,8
131	993959,59	1676557,47	277° 29' 32"	8,9
132	993960,75	1676548,65	240° 52' 59"	8,9
133	993956,4	1676540,84	195° 33' 20"	4,8
134	993951,73	1676539,54	196° 30' 15"	7,0

135	993944,98	1676537,54	198° 10' 59"	7,9
136	993937,46	1676535,07	198° 15' 31"	5,1
137	993932,58	1676533,46	81° 44' 36"	6,4
138	993933,5	1676539,8	55° 4' 53"	149,7
139	994019,19	1676662,55	57° 18' 26"	29,2
140	994034,94	1676687,09	32° 55' 40"	6,3
141	994040,19	1676690,49	243° 26' 5"	0,0
142	994040,18	1676690,47	54° 49' 8"	1 198,4
143	994730,65	1677669,96	324° 18' 2"	35,8
144	994759,75	1677649,05	215° 1' 30"	106,4
145	994672,6	1677587,97	54° 42' 10"	216,0
146	994797,4	1677764,25	323° 39' 50"	1,5
147	994798,61	1677763,36	253° 48' 25"	85,5
148	994774,76	1677681,23	293° 5' 9"	9,4
149	994778,43	1677672,62	145° 25' 48"	1,4
150	994777,24	1677673,44	144° 21' 31"	36,0
151	994747,98	1677694,42	55° 6' 18"	1,5
152	994748,81	1677695,61	235° 36' 53"	1 416,6
1	993948,79	1676526,56		

Образуемый земельный участок с условным номером: ЗУ3

Номер точки	X	Y	Дирекционный угол	Длина
1	993263,43	1675587,39	55° 16' 0"	22,9
2	993276,45	1675606,17	55° 34' 6"	55,5
3	993307,84	1675651,96	322° 57' 11"	14,3
4	993319,22	1675643,37	325° 28' 23"	12,9
5	993329,86	1675636,05	235° 33' 32"	78,1
6	993285,69	1675571,64	145° 56' 20"	4,3
7	993282,14	1675574,04	145° 52' 29"	15,7
8	993269,14	1675582,85	141° 30' 42"	7,3
1	993263,43	1675587,39		

Образуемый земельный участок с условным номером: ЗУ4

Номер точки	X	Y	Дирекционный угол	Длина
1	993602,48	1676010,85	55° 50' 9"	35,2
2	993622,25	1676039,98	146° 13' 3"	12,1
3	993612,22	1676046,69	236° 12' 28"	35,9
4	993592,27	1676016,88	329° 26' 2"	11,9
1	993602,48	1676010,85		

Образуемый земельный участок с условным номером: 24:ЗУ1

Номер точки	X	Y	Дирекционный угол	Длина
1	993330,46	1675396,07	143° 5' 34"	40,1

2	993298,37	1675420,17	233° 16' 4"	8,3
3	993293,4	1675413,51	322° 1' 50"	40,4
4	993325,28	1675388,63	55° 9' 10"	9,1
1	993330,46	1675396,07		

Изменяемый земельный участок с условным номером: 86:22:0005001:24

Номер точки	X	Y	Дирекционный угол	Длина
1	993298,37	1675420,17	323° 5' 34"	40,1
2	993330,46	1675396,07	55° 10' 26"	29,1
3	993347,08	1675419,96	145° 5' 53"	39,6
4	993314,6	1675442,62	235° 28' 32"	11,2
5	993308,23	1675433,36	350° 0' 57"	16,6
6	993324,59	1675430,48	55° 57' 48"	1,4
7	993325,36	1675431,62	145° 34' 53"	1,3
8	993324,28	1675432,36	236° 11' 42"	1,4
9	993323,51	1675431,21	199° 11' 37"	12,7
10	993311,56	1675427,05	51° 39' 59"	1,6
11	993312,58	1675428,34	142° 9' 6"	1,9
12	993311,1	1675429,49	232° 11' 3"	1,7
13	993310,06	1675428,15	214° 19' 7"	14,2
1	993298,37	1675420,17		

Образуемый земельный участок с условным номером: 129:ЗУ1

Номер точки	X	Y	Дирекционный угол	Длина
1	993594,67	1676015,47	233° 58' 9"	74,4
2	993550,89	1675955,28	326° 2' 56"	1,2
3	993551,9	1675954,6	325° 41' 45"	8,8
4	993559,17	1675949,64	54° 40' 47"	15,3
5	993568,02	1675962,13	54° 44' 21"	48,6
6	993596,06	1676001,79	54° 32' 11"	3,6
7	993598,14	1676004,71	54° 44' 44"	7,5
8	993602,48	1676010,85	149° 23' 36"	9,1
1	993594,67	1676015,47		

Образуемый земельный участок с условным номером: 86:22:0005002:129

Номер точки	X	Y	Дирекционный угол	Длина
1	993550,89	1675955,28	53° 58' 9"	74,4
2	993594,67	1676015,47	149° 33' 56"	2,8
3	993592,27	1676016,88	234° 42' 51"	6,1
4	993588,76	1676011,92	232° 32' 57"	2,4
5	993587,32	1676010,04	146° 0' 59"	29,2
6	993563,08	1676026,38	234° 26' 13"	50,3

7	993533,81	1675985,44	325° 35' 6"	7,2
8	993539,78	1675981,35	234° 36' 18"	15,4
9	993530,87	1675968,81	325° 56' 53"	24,2
1	993550,89	1675955,28		

Образуемый земельный участок с условным номером: 695:ЗУ1

Номер точки	X	Y	Дирекционный угол	Длина
1	993960,75	1676548,65	60° 52' 36"	7,3
2	993964,31	1676555,04	60° 22' 39"	58,5
3	993993,24	1676605,92	60° 33' 16"	0,7
4	993993,59	1676606,54	199° 15' 5"	4,2
5	993989,61	1676605,15	200° 14' 39"	5,8
6	993984,16	1676603,14	241° 3' 7"	14,1
7	993977,34	1676590,81	241° 58' 10"	37,8
8	993959,59	1676557,47	277° 29' 32"	8,9
1	993960,75	1676548,65		

Образуемый земельный участок с условным номером: 86:22:0004003:695

Номер точки	X	Y	Дирекционный угол	Длина
1	994135,79	1676533,28	91° 54' 0"	17,2
2	994135,22	1676550,46	128° 37' 25"	2,5
3	994133,67	1676552,4	271° 10' 20"	7,3
4	994133,82	1676545,07	193° 36' 30"	4,5
5	994129,4	1676544	264° 43' 1"	5,9
6	994128,86	1676538,16	174° 35' 30"	68,2
7	994060,94	1676544,59	164° 13' 29"	21,3
8	994040,48	1676550,37	176° 27' 25"	26,7
9	994013,83	1676552,02	176° 31' 54"	26,8
10	993987,1	1676553,64	76° 13' 42"	24,2
11	993992,85	1676577,1	4° 59' 30"	5,6
12	993998,46	1676577,59	4° 42' 22"	11,6
13	994010	1676578,54	352° 26' 42"	7,6
14	994017,54	1676577,54	359° 23' 45"	6,6
15	994024,18	1676577,47	26° 6' 17"	2,2
16	994026,18	1676578,45	354° 18' 58"	2,1
17	994028,29	1676578,24	354° 25' 34"	9,6
18	994037,82	1676577,31	83° 34' 4"	9,6
19	994038,9	1676586,89	86° 59' 13"	1,0
20	994038,95	1676587,84	84° 45' 10"	2,0
21	994039,13	1676589,8	358° 40' 4"	0,9
22	994039,99	1676589,78	84° 41' 33"	5,5
23	994040,5	1676595,27	354° 20' 10"	1,2

24	994041,71	1676595,15	353° 13' 42"	5,4
25	994047,1	1676594,51	352° 11' 4"	4,1
26	994051,18	1676593,95	354° 53' 7"	21,4
27	994072,52	1676592,04	345° 38' 36"	38,2
28	994109,52	1676582,57	126° 46' 26"	20,3
29	994097,36	1676598,84	79° 24' 18"	2,8
30	994097,88	1676601,62	176° 29' 22"	55,4
31	994042,62	1676605,01	176° 38' 4"	35,1
32	994007,59	1676607,07	177° 0' 34"	8,1
33	993999,55	1676607,49	180° 57' 40"	3,0
34	993996,57	1676607,44	196° 47' 17"	3,1
35	993993,62	1676606,55	198° 26' 5"	0,0
36	993993,59	1676606,54	240° 33' 16"	0,7
37	993993,24	1676605,92	240° 22' 39"	58,5
38	993964,31	1676555,04	240° 52' 36"	7,3
39	993960,75	1676548,65	277° 33' 35"	6,5
40	993961,61	1676542,17	12° 27' 42"	9,3
41	993970,66	1676544,17	8° 36' 40"	15,2
42	993985,65	1676546,44	5° 23' 1"	13,4
43	993999,02	1676547,7	1° 27' 50"	3,1
44	994002,15	1676547,78	357° 28' 5"	2,9
45	994005,09	1676547,65	355° 29' 43"	29,0
46	994034,03	1676545,37	354° 10' 25"	7,9
47	994041,87	1676544,57	353° 15' 19"	48,2
48	994089,73	1676538,91	353° 1' 52"	46,4
1	994135,79	1676533,28		

Образуемый земельный участок с условным номером: 51:ЗУ1

Номер точки	X	Y	Дирекционный угол	Длина
1	993952	1676450,09	54° 21' 12"	10,4
2	993958,06	1676458,54	144° 10' 38"	30,9
3	993933,04	1676476,6	71° 7' 34"	53,3
4	993950,27	1676527	15° 49' 52"	13,1
5	993962,86	1676530,57	195° 22' 58"	8,3
6	993954,9	1676528,38	196° 35' 14"	6,4
7	993948,79	1676526,56	251° 17' 10"	4,6
8	993947,33	1676522,25	249° 55' 4"	10,9
9	993943,59	1676512,02	250° 53' 1"	38,6
10	993930,96	1676475,58	249° 33' 1"	1,9
11	993930,3	1676473,81	250° 21' 53"	8,3
12	993927,51	1676465,99	327° 0' 23"	29,2
1	993952	1676450,09		

Образуемый земельный участок с условным номером: 51:ЗУ2

Номер точки	X	Y	Дирекционный угол	Длина
1	993980,17	1676442,59	324° 16' 5"	20,9

2	993997,17	1676430,36	251° 5' 57"	9,7
3	993994,02	1676421,16	144° 56' 1"	20,2
4	993977,48	1676432,77	127° 0' 4"	32,3
5	993958,06	1676458,54	324° 10' 54"	25,2
6	993978,47	1676443,81	157° 12' 22"	2,8
7	993975,9	1676444,89	158° 25' 43"	1,8
8	993974,18	1676445,57	251° 56' 9"	3,4
9	993973,12	1676442,32	252° 36' 24"	5,2
10	993971,56	1676437,34	146° 55' 59"	8,4
11	993964,51	1676441,93	146° 34' 21"	3,6
12	993961,48	1676443,93	146° 59' 4"	11,3
13	993952	1676450,09	345° 5' 28"	29,2
1	993980,17	1676442,59		

Образуемый земельный участок с условным номером: 51:ЗУ3

Номер точки	X	Y	Дирекционный угол	Длина
1	993962,86	1676530,57	11° 11' 23"	11,2
2	993973,88	1676532,75	355° 46' 22"	52,2
3	994025,97	1676528,9	76° 8' 25"	5,5
4	994027,29	1676534,25	175° 28' 53"	23,1
5	994004,26	1676536,07	177° 6' 48"	2,4
6	994001,88	1676536,19	182° 14' 27"	2,3
7	993999,58	1676536,1	185° 22' 11"	12,7
8	993986,92	1676534,91	188° 41' 18"	14,4
9	993972,72	1676532,74	192° 24' 42"	10,1
1	993962,86	1676530,57		

Образуемый земельный участок с условным номером: 86:22:0004003:51

Номер точки	X	Y	Дирекционный угол	Длина
1	993961,48	1676443,93	146° 59' 4"	11,3
2	993952	1676450,09	147° 0' 23"	29,2
3	993927,51	1676465,99	332° 54' 39"	78,2
4	993997,17	1676430,36	71° 6' 55"	50,0
5	994013,34	1676477,63	76° 9' 40"	52,8
6	994025,97	1676528,9	175° 46' 22"	52,2
7	993973,88	1676532,75	191° 11' 23"	11,2
8	993962,86	1676530,57	195° 49' 52"	13,1
9	993950,27	1676527	251° 7' 34"	53,3
10	993933,04	1676476,6	324° 10' 38"	30,9
11	993958,06	1676458,54	324° 10' 54"	25,2
12	993978,47	1676443,81	157° 12' 22"	2,8
13	993975,9	1676444,89	337° 8' 55"	4,8
14	993980,29	1676443,04	254° 41' 51"	10,6
15	993977,48	1676432,77	74° 40' 50"	10,2
16	993980,17	1676442,59	175° 53' 56"	18,7
1	993961,48	1676443,93		

Образуемый земельный участок с условным номером: 589:ЗУ1

Номер точки	X	Y	Дирекционный угол	Длина
1	994040,19	1676690,49	56° 16' 11"	87,1
2	994088,55	1676762,92	234° 44' 26"	92,9
3	994034,94	1676687,09	32° 55' 40"	6,3
1	994040,19	1676690,49		

Образуемый земельный участок с условным номером: 86:22:0004004:589

Номер точки	X	Y	Дирекционный угол	Длина
1	994059,47	1676683,93	58° 33' 15"	8,4
2	994063,83	1676691,06	145° 52' 4"	12,9
3	994053,12	1676698,32	55° 32' 46"	73,4
4	994094,67	1676758,88	146° 45' 41"	2,5
5	994092,61	1676760,23	146° 28' 23"	4,9
6	994088,55	1676762,92	236° 16' 11"	87,1
7	994040,19	1676690,49	358° 59' 9"	3,4
8	994043,58	1676690,43	337° 45' 8"	17,2
1	994059,47	1676683,93		

Образуемый земельный участок с условным номером: 8383:ЗУ1

Номер точки	X	Y	Дирекционный угол	Длина
1	993664,32	1676100,09	144° 55' 38"	9,9
2	993656,23	1676105,77	235° 42' 57"	73,6
3	993614,78	1676044,97	326° 15' 24"	9,0
4	993622,25	1676039,98	55° 1' 5"	32,4
5	993640,8	1676066,49	145° 24' 38"	5,5
6	993636,29	1676069,6	143° 59' 32"	2,1
7	993634,57	1676070,85	56° 48' 5"	6,5
8	993638,11	1676076,26	325° 15' 11"	2,1
9	993639,84	1676075,06	325° 15' 54"	5,5
10	993644,34	1676071,94	54° 38' 2"	34,5
1	993664,32	1676100,09		

Образуемый земельный участок с условным номером: 86:22:0000000:8383

Номер точки	X	Y	Дирекционный угол	Длина
1	993614,78	1676044,97	55° 42' 57"	73,6
2	993656,23	1676105,77	145° 10' 31"	0,8
3	993655,54	1676106,25	53° 29' 18"	10,9
4	993662,01	1676114,99	144° 11' 46"	18,3
5	993647,19	1676125,68	54° 57' 46"	64,8

6	993684,38	1676178,72	143° 22' 56"	5,0
7	993680,37	1676181,7	144° 25' 11"	4,7
8	993676,54	1676184,44	234° 13' 8"	1,4
9	993675,74	1676183,33	143° 45' 11"	4,4
10	993672,18	1676185,94	196° 41' 57"	0,1
11	993672,08	1676185,91	216° 15' 13"	0,9
12	993671,33	1676185,36	235° 14' 48"	25,0
13	993657,1	1676164,85	235° 36' 53"	30,6
14	993639,8	1676139,57	318° 5' 38"	0,5
15	993640,19	1676139,22	236° 21' 7"	26,3
16	993625,6	1676117,3	338° 11' 54"	0,1
17	993625,65	1676117,28	325° 59' 17"	7,9
18	993632,2	1676112,86	55° 28' 27"	1,7
19	993633,17	1676114,27	326° 7' 45"	1,8
20	993634,63	1676113,29	234° 39' 17"	1,7
21	993633,63	1676111,88	326° 11' 16"	9,1
22	993641,2	1676106,81	55° 34' 35"	1,7
23	993642,18	1676108,24	326° 23' 55"	1,8
24	993643,67	1676107,25	235° 24' 27"	1,8
25	993642,67	1676105,8	326° 7' 17"	7,6
26	993648,97	1676101,57	236° 20' 26"	25,9
27	993634,62	1676080,02	236° 5' 21"	23,1
28	993621,76	1676060,89	236° 1' 12"	9,3
29	993616,55	1676053,16	236° 21' 4"	7,7
30	993612,29	1676046,76	225° 0' 0"	0,1
31	993612,22	1676046,69	326° 6' 13"	3,1
1	993614,78	1676044,97		

Образуемый земельный участок с условным номером: 2701:ЗУ1

Номер точки	X	Y	Дирекционный угол	Длина
1	993675,3	1676116,58	55° 5' 43"	55,3
2	993706,97	1676161,97	143° 27' 58"	10,2
3	993698,75	1676168,06	235° 28' 43"	55,4
4	993667,33	1676122,38	323° 56' 19"	5,0
5	993671,34	1676119,46	323° 51' 28"	1,1
6	993672,23	1676118,81	324° 0' 21"	3,8
1	993675,3	1676116,58		

Образуемый земельный участок с условным номером: 2701:ЗУ2

Номер точки	X	Y	Дирекционный угол	Длина
1	993698,75	1676168,06	143° 25' 52"	17,9
2	993684,38	1676178,72	234° 57' 46"	64,8
3	993647,19	1676125,68	324° 11' 46"	18,3
4	993662,01	1676114,99	54° 15' 0"	9,1
5	993667,33	1676122,38	55° 28' 43"	55,4
1	993698,75	1676168,06		

Образуемый земельный участок с условным номером: 68:ЗУ1

Номер точки	X	Y	Дирекционный угол	Длина
1	993674,06	1675138,09	143° 5' 37"	22,1
2	993656,35	1675151,39	231° 34' 55"	2,6
3	993654,74	1675149,36	139° 28' 29"	3,3
4	993652,26	1675151,48	230° 21' 4"	10,8
5	993645,39	1675143,19	232° 58' 10"	0,7
6	993644,96	1675142,62	229° 3' 39"	3,5
7	993642,67	1675139,98	322° 11' 38"	26,2
8	993663,37	1675123,92	52° 58' 7"	17,8
1	993674,06	1675138,09		

Образуемый земельный участок с условным номером: 86:22:0005001:68

Номер точки	X	Y	Дирекционный угол	Длина
1	993674,06	1675138,09	53° 0' 26"	4,7
2	993676,87	1675141,82	342° 27' 51"	2,8
3	993679,56	1675140,97	59° 54' 18"	17,9
4	993688,52	1675156,43	57° 44' 6"	2,3
5	993689,77	1675158,41	59° 27' 32"	39,3
6	993709,73	1675192,24	155° 22' 12"	6,9
7	993703,47	1675195,11	237° 14' 40"	1,7
8	993702,55	1675193,68	150° 12' 58"	3,7
9	993699,37	1675195,5	78° 16' 29"	0,5
10	993699,48	1675196,03	141° 51' 8"	13,5
11	993688,9	1675204,34	240° 8' 58"	23,6
12	993677,17	1675183,9	243° 42' 11"	5,7
13	993674,63	1675178,76	239° 30' 17"	5,9
14	993671,65	1675173,7	246° 42' 50"	1,7
15	993670,97	1675172,12	237° 23' 43"	6,6
16	993667,42	1675166,57	311° 46' 2"	2,1
17	993668,84	1675164,98	231° 53' 7"	7,5
18	993664,18	1675159,04	158° 23' 6"	1,7
19	993662,59	1675159,67	234° 6' 57"	5,6
20	993659,32	1675155,15	231° 41' 42"	4,8
21	993656,35	1675151,39	323° 5' 37"	22,1
1	993674,06	1675138,09		

2 этап

Образуемый земельный участок с условным номером: ЗУ5

Номер точки	X	Y	Дирекционный угол	Длина
1	993615,31	1675182,2	323° 6' 21"	23,6
2	993634,2	1675168,02	232° 19' 24"	13,9

3	993625,69	1675157	324° 43' 22"	17,6
4	993640,08	1675146,82	318° 45' 6"	2,6
5	993642,03	1675145,11	319° 38' 28"	3,8
6	993644,96	1675142,62	229° 3' 39"	3,5
7	993642,67	1675139,98	322° 11' 38"	26,2
8	993663,37	1675123,92	322° 54' 57"	12,8
9	993673,61	1675116,18	322° 57' 40"	18,3
10	993688,24	1675105,14	62° 47' 31"	7,2
11	993691,52	1675111,52	322° 47' 0"	16,9
12	993704,95	1675101,32	240° 32' 46"	1,0
13	993704,47	1675100,47	327° 25' 41"	11,8
14	993714,41	1675094,12	235° 6' 59"	6,9
15	993710,45	1675088,44	319° 46' 51"	7,8
16	993716,41	1675083,4	322° 28' 51"	12,0
17	993725,93	1675076,09	227° 31' 14"	1,1
18	993725,17	1675075,26	321° 41' 47"	26,9
19	993746,25	1675058,61	321° 41' 0"	35,2
20	993773,85	1675036,8	232° 38' 10"	20,0
21	993761,74	1675020,94	142° 12' 21"	34,7
22	993734,3	1675042,22	142° 0' 37"	3,1
23	993731,88	1675044,11	142° 11' 37"	93,6
24	993657,91	1675101,5	141° 31' 24"	16,1
25	993645,29	1675111,53	141° 24' 52"	1,2
26	993644,35	1675112,28	141° 30' 22"	66,3
27	993592,48	1675153,53	47° 32' 39"	16,7
28	993603,77	1675165,87	140° 36' 16"	459,0
29	993249,03	1675457,21	323° 2' 39"	9,3
30	993256,5	1675451,59	90° 0' 0"	0,0
31	993256,51	1675451,59	229° 38' 39"	7,3
32	993251,76	1675446	322° 43' 50"	25,0
33	993271,63	1675430,88	52° 7' 30"	1,0
34	993272,26	1675431,69	52° 10' 18"	6,5
35	993276,22	1675436,79	322° 51' 11"	0,8
36	993276,88	1675436,29	90° 0' 0"	0,0
37	993276,89	1675436,29	232° 57' 21"	5,9
38	993273,32	1675431,56	232° 15' 11"	1,6
39	993272,36	1675430,32	322° 43' 53"	20,1
40	993288,38	1675418,13	52° 1' 14"	1,4
41	993289,27	1675419,27	54° 29' 1"	6,2
42	993292,86	1675424,3	323° 11' 47"	6,9
43	993298,38	1675420,17	323° 5' 3"	40,1
44	993330,46	1675396,07	323° 7' 6"	19,5
45	993346,08	1675384,35	323° 5' 53"	39,6
46	993377,71	1675360,6	315° 0' 0"	0,0
47	993377,72	1675360,59	233° 4' 12"	7,7
48	993373,12	1675354,47	233° 7' 48"	2,7
49	993371,47	1675352,27	322° 5' 43"	15,3
50	993383,53	1675342,88	322° 3' 0"	24,2
51	993402,61	1675328	55° 12' 56"	6,1
52	993406,09	1675333,01	56° 7' 12"	5,0

53	993408,89	1675337,18	90° 0' 0"	0,0
54	993408,9	1675337,18	323° 3' 32"	1,6
55	993410,19	1675336,21	90° 0' 0"	0,0
56	993410,2	1675336,21	232° 40' 34"	3,3
57	993408,21	1675333,6	322° 37' 59"	1,4
58	993409,31	1675332,76	233° 39' 9"	5,3
59	993406,19	1675328,52	322° 50' 51"	4,9
60	993410,07	1675325,58	237° 47' 20"	2,4
61	993408,81	1675323,58	322° 13' 2"	14,7
62	993420,42	1675314,58	47° 55' 38"	2,5
63	993422,09	1675316,43	322° 40' 28"	3,0
64	993424,49	1675314,6	232° 21' 8"	2,7
65	993422,87	1675312,5	321° 17' 28"	18,3
66	993437,12	1675301,08	321° 18' 1"	6,8
67	993442,4	1675296,85	325° 50' 25"	0,3
68	993442,68	1675296,66	51° 18' 38"	3,0
69	993444,57	1675299,02	53° 48' 45"	7,9
70	993449,23	1675305,39	53° 47' 50"	1,2
71	993449,94	1675306,36	323° 6' 5"	4,0
72	993453,15	1675303,95	323° 6' 15"	26,6
73	993474,41	1675287,99	323° 5' 42"	19,7
74	993490,19	1675276,14	323° 5' 54"	50,6
75	993530,69	1675245,73	233° 40' 23"	1,7
76	993529,69	1675244,37	231° 25' 7"	9,1
77	993524,01	1675237,25	235° 37' 10"	3,0
78	993522,32	1675234,78	322° 4' 10"	25,4
79	993542,35	1675219,17	322° 6' 54"	25,5
80	993562,49	1675203,5	321° 59' 55"	26,6
81	993583,48	1675187,1	239° 12' 6"	19,6
82	993573,46	1675170,29	142° 47' 14"	124,4
83	993474,38	1675245,53	234° 46' 0"	5,3
84	993471,35	1675241,24	142° 44' 42"	32,7
85	993445,29	1675261,06	142° 44' 57"	151,7
86	993324,57	1675352,86	141° 50' 33"	0,4
87	993324,29	1675353,08	142° 17' 20"	19,6
88	993308,77	1675365,08	142° 54' 15"	101,6
89	993227,77	1675426,33	327° 47' 28"	458,0
1	993615,31	1675182,2		

Образуемый земельный участок с условным номером: ЗУ6

Номер точки	X	Y	Дирекционный угол	Длина
1	993948,79	1676526,56	251° 17' 10"	4,6
2	993947,33	1676522,25	249° 55' 4"	10,9
3	993943,59	1676512,02	250° 53' 1"	38,6
4	993930,96	1676475,58	249° 33' 1"	1,9
5	993930,3	1676473,81	250° 21' 53"	8,3
6	993927,51	1676465,99	326° 59' 45"	29,2
7	993951,99	1676450,09	235° 50' 22"	19,9

8	993940,8	1676433,6	233° 27' 40"	5,2
9	993937,71	1676429,43	235° 2' 41"	40,8
10	993914,32	1676395,97	235° 1' 59"	40,8
11	993890,92	1676362,51	235° 13' 53"	18,3
12	993880,5	1676347,5	144° 51' 51"	11,8
13	993870,88	1676354,27	234° 34' 52"	39,2
14	993848,18	1676322,35	234° 23' 27"	6,5
15	993844,37	1676317,03	234° 15' 37"	36,6
16	993822,99	1676287,32	234° 7' 4"	1,7
17	993821,97	1676285,91	234° 57' 15"	7,9
18	993817,46	1676279,48	234° 56' 11"	2,0
19	993816,33	1676277,87	234° 3' 38"	15,8
20	993807,08	1676265,11	235° 23' 43"	18,4
21	993796,62	1676249,95	234° 52' 40"	11,5
22	993789,98	1676240,51	235° 22' 46"	15,5
23	993781,15	1676227,72	234° 46' 56"	6,2
24	993777,55	1676222,62	234° 45' 40"	14,3
25	993769,32	1676210,97	234° 30' 34"	2,8
26	993767,68	1676208,67	234° 7' 40"	6,0
27	993764,18	1676203,83	234° 25' 20"	6,7
28	993760,31	1676198,42	234° 40' 2"	76,6
29	993715,99	1676135,9	233° 39' 7"	23,9
30	993701,81	1676116,63	234° 42' 45"	83,3
31	993653,7	1676048,65	234° 50' 41"	6,6
32	993649,89	1676043,24	234° 42' 1"	74,2
33	993607,04	1675982,72	323° 23' 34"	0,9
34	993607,74	1675982,2	234° 47' 43"	77,6
35	993563,03	1675918,83	234° 35' 29"	3,6
36	993560,94	1675915,89	234° 41' 58"	21,9
37	993548,28	1675898,01	235° 9' 6"	12,1
38	993541,38	1675888,1	234° 31' 59"	15,0
39	993532,66	1675875,86	235° 53' 7"	1,9
40	993531,61	1675874,31	235° 17' 47"	4,4
41	993529,11	1675870,7	234° 18' 2"	23,9
42	993515,17	1675851,3	234° 58' 28"	26,8
43	993499,8	1675829,37	234° 39' 35"	1,3
44	993499,02	1675828,27	233° 52' 46"	13,1
45	993491,27	1675817,65	234° 36' 27"	52,7
46	993460,77	1675774,72	234° 36' 36"	39,2
47	993438,08	1675742,78	234° 37' 35"	38,1
48	993416	1675711,68	234° 37' 28"	31,2
49	993397,93	1675686,23	325° 45' 3"	0,6
50	993398,4	1675685,91	324° 53' 43"	2,9
51	993400,79	1675684,23	244° 11' 20"	31,3
52	993387,18	1675656,09	232° 51' 0"	9,0
53	993381,74	1675648,91	144° 48' 10"	8,0
54	993375,19	1675653,53	145° 57' 14"	0,9
55	993374,45	1675654,03	235° 13' 45"	22,1
56	993361,87	1675635,91	235° 14' 42"	20,0
57	993350,47	1675619,48	234° 39' 16"	107,8

58	993288,1	1675531,54	325° 5' 8"	10,3
59	993296,51	1675525,67	235° 55' 1"	4,9
60	993293,79	1675521,65	233° 50' 10"	9,6
61	993288,14	1675513,92	235° 24' 28"	68,9
62	993249,03	1675457,21	235° 27' 13"	37,5
63	993227,77	1675426,33	131° 18' 12"	20,6
64	993214,16	1675441,82	80° 25' 50"	27,3
65	993218,7	1675468,75	52° 32' 57"	1,8
66	993219,78	1675470,16	54° 35' 23"	28,7
67	993236,43	1675493,58	148° 9' 3"	2,3
68	993234,45	1675494,81	147° 25' 44"	4,4
69	993230,74	1675497,18	54° 53' 42"	22,5
70	993243,66	1675515,56	52° 17' 17"	24,6
71	993258,73	1675535,05	53° 38' 25"	25,4
72	993273,77	1675555,48	53° 35' 11"	20,1
73	993285,69	1675571,64	55° 33' 32"	78,1
74	993329,86	1675636,05	56° 28' 37"	100,7
75	993385,5	1675720,04	57° 14' 52"	4,1
76	993387,7	1675723,46	56° 25' 3"	70,8
77	993426,88	1675782,47	54° 48' 33"	15,4
78	993435,73	1675795,02	54° 17' 58"	197,3
79	993550,89	1675955,28	53° 58' 9"	74,4
80	993594,67	1676015,47	55° 43' 4"	35,7
81	993614,78	1676044,97	326° 15' 24"	9,0
82	993622,25	1676039,98	55° 1' 5"	32,4
83	993640,8	1676066,49	56° 59' 40"	6,5
84	993644,34	1676071,94	54° 38' 2"	34,5
85	993664,32	1676100,09	144° 55' 38"	9,9
86	993656,23	1676105,77	55° 41' 43"	10,9
87	993662,35	1676114,74	323° 57' 54"	5,6
88	993666,9	1676111,43	54° 9' 44"	9,1
89	993672,23	1676118,81	143° 51' 28"	1,1
90	993671,34	1676119,46	323° 58' 21"	4,9
91	993675,3	1676116,58	55° 5' 43"	55,3
92	993706,97	1676161,97	143° 27' 58"	10,2
93	993698,75	1676168,06	55° 3' 39"	80,7
94	993744,95	1676234,19	325° 23' 36"	12,7
95	993755,37	1676227	54° 39' 59"	118,0
96	993823,61	1676323,26	144° 18' 11"	2,9
97	993821,23	1676324,97	56° 55' 25"	11,9
98	993827,73	1676334,95	58° 2' 6"	6,0
99	993830,9	1676340,03	57° 4' 14"	5,8
100	993834,08	1676344,94	55° 45' 15"	8,9
101	993839,07	1676352,27	332° 5' 54"	6,9
102	993845,17	1676349,04	331° 41' 57"	1,0
103	993846,08	1676348,55	8° 44' 16"	5,2
104	993851,22	1676349,34	55° 8' 51"	32,3
105	993869,66	1676375,82	59° 13' 2"	29,9
106	993884,94	1676401,47	70° 23' 5"	16,0
107	993890,3	1676416,51	70° 16' 49"	11,7

108	993894,25	1676427,53	87° 3' 33"	14,6
109	993895	1676442,13	70° 51' 35"	54,0
110	993912,69	1676493,1	35° 38' 57"	8,4
111	993919,48	1676497,97	70° 15' 31"	22,5
112	993927,07	1676519,12	19° 55' 4"	5,3
113	993932,01	1676520,91	19° 41' 31"	7,1
114	993938,66	1676523,29	17° 58' 47"	9,6
115	993947,75	1676526,24	60° 37' 44"	188,5
116	994040,19	1676690,49	243° 26' 5"	0,0
117	994040,18	1676690,47	241° 46' 32"	45,1
118	994018,85	1676650,73	239° 41' 14"	16,9
119	994010,32	1676636,14	240° 31' 29"	34,0
120	993993,59	1676606,54	240° 26' 4"	66,6
121	993960,75	1676548,65	240° 52' 59"	8,9
122	993956,4	1676540,84	195° 33' 20"	4,8
123	993951,73	1676539,54	196° 30' 15"	7,0
124	993944,98	1676537,54	198° 10' 59"	7,9
125	993937,46	1676535,07	198° 15' 31"	5,1
126	993932,58	1676533,46	81° 44' 36"	6,4
127	993933,5	1676539,8	55° 4' 53"	149,7
128	994019,19	1676662,55	57° 18' 26"	29,2
129	994034,94	1676687,09	54° 42' 28"	1 204,2
130	994730,65	1677669,96	324° 18' 2"	35,8
131	994759,75	1677649,05	215° 1' 30"	106,4
132	994672,6	1677587,97	54° 42' 10"	216,0
133	994797,4	1677764,25	323° 39' 50"	1,5
134	994798,61	1677763,36	253° 48' 25"	85,5
135	994774,76	1677681,23	293° 5' 9"	9,4
136	994778,43	1677672,62	145° 25' 48"	1,4
137	994777,24	1677673,44	144° 21' 31"	36,0
138	994747,98	1677694,42	55° 6' 18"	1,5
139	994748,81	1677695,61	235° 36' 53"	1 416,6
1	993948,79	1676526,56		

3 этап

Образуемый земельный участок с условным номером: ЗУ9

Номер точки	X	Y	Дирекционный угол	Длина
1	993615,31	1675182,2	323° 6' 2"	214,3
2	993786,66	1675053,55	232° 36' 48"	41,0
3	993761,74	1675020,94	142° 12' 21"	34,7
4	993734,3	1675042,22	142° 0' 37"	3,1
5	993731,88	1675044,11	142° 11' 37"	93,6
6	993657,91	1675101,5	141° 31' 24"	16,1
7	993645,29	1675111,53	141° 24' 52"	1,2
8	993644,35	1675112,28	141° 30' 22"	66,3
9	993592,48	1675153,53	47° 32' 39"	16,7
10	993603,77	1675165,87	140° 36' 16"	459,0
11	993249,03	1675457,21	323° 2' 39"	9,3

12	993256,5	1675451,59	323° 6' 41"	24,7
13	993276,22	1675436,79	322° 51' 11"	0,8
14	993276,88	1675436,29	323° 7' 7"	20,0
15	993292,86	1675424,3	323° 11' 47"	6,9
16	993298,38	1675420,17	323° 5' 3"	40,1
17	993330,46	1675396,07	323° 7' 6"	19,5
18	993346,08	1675384,35	323° 5' 53"	39,6
19	993377,71	1675360,6	323° 5' 52"	39,0
20	993408,9	1675337,18	323° 3' 32"	1,6
21	993410,19	1675336,21	323° 5' 43"	49,7
22	993449,94	1675306,36	323° 6' 5"	4,0
23	993453,15	1675303,95	323° 6' 15"	26,6
24	993474,41	1675287,99	323° 5' 42"	19,7
25	993490,19	1675276,14	323° 6' 3"	126,4
26	993591,31	1675200,22	239° 11' 18"	34,8
27	993573,46	1675170,29	142° 47' 14"	124,4
28	993474,38	1675245,53	234° 46' 0"	5,3
29	993471,35	1675241,24	142° 44' 42"	32,7
30	993445,29	1675261,06	142° 44' 57"	151,7
31	993324,57	1675352,86	141° 50' 33"	0,4
32	993324,29	1675353,08	142° 17' 20"	19,6
33	993308,77	1675365,08	142° 54' 15"	101,6
34	993227,77	1675426,33	327° 47' 28"	458,0
1	993615,31	1675182,2		

Образуемый земельный участок с условным номером: ЗУ10

Номер точки	X	Y	Дирекционный угол	Длина
1	993950,27	1676527	251° 7' 34"	53,3
2	993933,04	1676476,6	324° 23' 33"	30,6
3	993957,91	1676458,79	235° 48' 51"	30,5
4	993940,8	1676433,6	233° 27' 40"	5,2
5	993937,71	1676429,43	235° 2' 41"	40,8
6	993914,32	1676395,97	235° 1' 59"	40,8
7	993890,92	1676362,51	235° 13' 53"	18,3
8	993880,5	1676347,5	144° 51' 51"	11,8
9	993870,88	1676354,27	234° 34' 52"	39,2
10	993848,18	1676322,35	234° 23' 27"	6,5
11	993844,37	1676317,03	234° 15' 37"	36,6
12	993822,99	1676287,32	234° 7' 4"	1,7
13	993821,97	1676285,91	234° 57' 15"	7,9
14	993817,46	1676279,48	234° 56' 11"	2,0
15	993816,33	1676277,87	234° 3' 38"	15,8
16	993807,08	1676265,11	235° 23' 43"	18,4
17	993796,62	1676249,95	234° 52' 40"	11,5
18	993789,98	1676240,51	235° 22' 46"	15,5
19	993781,15	1676227,72	234° 46' 56"	6,2
20	993777,55	1676222,62	234° 45' 40"	14,3
21	993769,32	1676210,97	234° 30' 34"	2,8

22	993767,68	1676208,67	234° 7' 40"	6,0
23	993764,18	1676203,83	234° 25' 20"	6,7
24	993760,31	1676198,42	234° 40' 2"	76,6
25	993715,99	1676135,9	233° 39' 7"	23,9
26	993701,81	1676116,63	234° 42' 45"	83,3
27	993653,7	1676048,65	234° 50' 41"	6,6
28	993649,89	1676043,24	234° 42' 1"	74,2
29	993607,04	1675982,72	323° 23' 34"	0,9
30	993607,74	1675982,2	234° 47' 43"	77,6
31	993563,03	1675918,83	234° 35' 29"	3,6
32	993560,94	1675915,89	234° 41' 58"	21,9
33	993548,28	1675898,01	235° 9' 6"	12,1
34	993541,38	1675888,1	234° 31' 59"	15,0
35	993532,66	1675875,86	235° 53' 7"	1,9
36	993531,61	1675874,31	235° 17' 47"	4,4
37	993529,11	1675870,7	234° 18' 2"	23,9
38	993515,17	1675851,3	234° 58' 28"	26,8
39	993499,8	1675829,37	234° 39' 35"	1,3
40	993499,02	1675828,27	233° 52' 46"	13,1
41	993491,27	1675817,65	234° 36' 27"	52,7
42	993460,77	1675774,72	234° 36' 36"	39,2
43	993438,08	1675742,78	234° 37' 35"	38,1
44	993416	1675711,68	234° 37' 28"	31,2
45	993397,93	1675686,23	325° 45' 3"	0,6
46	993398,4	1675685,91	324° 53' 43"	2,9
47	993400,79	1675684,23	244° 11' 20"	31,3
48	993387,18	1675656,09	232° 51' 0"	9,0
49	993381,74	1675648,91	144° 48' 10"	8,0
50	993375,19	1675653,53	145° 57' 14"	0,9
51	993374,45	1675654,03	235° 13' 45"	22,1
52	993361,87	1675635,91	235° 14' 42"	20,0
53	993350,47	1675619,48	234° 39' 16"	107,8
54	993288,1	1675531,54	325° 5' 8"	10,3
55	993296,51	1675525,67	235° 55' 1"	4,9
56	993293,79	1675521,65	233° 50' 10"	9,6
57	993288,14	1675513,92	235° 24' 28"	68,9
58	993249,03	1675457,21	235° 27' 13"	37,5
59	993227,77	1675426,33	131° 18' 12"	20,6
60	993214,16	1675441,82	80° 25' 50"	27,3
61	993218,7	1675468,75	52° 32' 57"	1,8
62	993219,78	1675470,16	54° 35' 23"	28,7
63	993236,43	1675493,58	148° 9' 3"	2,3
64	993234,45	1675494,81	147° 25' 44"	4,4
65	993230,74	1675497,18	54° 53' 42"	22,5
66	993243,66	1675515,56	52° 17' 17"	24,6
67	993258,73	1675535,05	53° 38' 25"	25,4
68	993273,77	1675555,48	53° 35' 11"	20,1
69	993285,69	1675571,64	55° 33' 32"	78,1
70	993329,86	1675636,05	56° 28' 37"	100,7
71	993385,5	1675720,04	57° 14' 52"	4,1

72	993387,7	1675723,46	56° 25' 3"	70,8
73	993426,88	1675782,47	54° 48' 33"	15,4
74	993435,73	1675795,02	54° 18' 0"	151,8
75	993524,33	1675918,32	54° 17' 54"	45,5
76	993550,89	1675955,28	53° 58' 3"	74,3
77	993594,6	1676015,37	55° 42' 53"	120,4
78	993662,43	1676114,86	56° 51' 10"	9,4
79	993667,55	1676122,7	55° 28' 43"	55,1
80	993698,75	1676168,06	55° 3' 39"	80,7
81	993744,95	1676234,19	325° 23' 36"	12,7
82	993755,37	1676227	54° 39' 59"	118,0
83	993823,61	1676323,26	144° 18' 11"	2,9
84	993821,23	1676324,97	56° 55' 25"	11,9
85	993827,73	1676334,95	58° 2' 6"	6,0
86	993830,9	1676340,03	57° 4' 14"	5,8
87	993834,08	1676344,94	55° 45' 15"	8,9
88	993839,07	1676352,27	332° 5' 54"	6,9
89	993845,17	1676349,04	331° 41' 57"	1,0
90	993846,08	1676348,55	8° 44' 16"	5,2
91	993851,22	1676349,34	55° 8' 51"	32,3
92	993869,66	1676375,82	59° 13' 2"	29,9
93	993884,94	1676401,47	70° 23' 5"	16,0
94	993890,3	1676416,51	70° 16' 49"	11,7
95	993894,25	1676427,53	87° 3' 33"	14,6
96	993895	1676442,13	70° 51' 35"	54,0
97	993912,69	1676493,1	35° 38' 57"	8,4
98	993919,48	1676497,97	70° 15' 31"	22,5
99	993927,07	1676519,12	19° 55' 4"	5,3
100	993932,01	1676520,91	19° 41' 31"	7,1
101	993938,66	1676523,29	17° 58' 47"	9,6
102	993947,75	1676526,24	17° 6' 9"	1,1
103	993948,79	1676526,56	59° 24' 14"	274,6
104	994088,55	1676762,92	236° 16' 11"	87,1
105	994040,19	1676690,49	243° 26' 5"	0,0
106	994040,18	1676690,47	241° 46' 32"	45,1
107	994018,85	1676650,73	239° 41' 14"	16,9
108	994010,32	1676636,14	240° 31' 29"	34,0
109	993993,59	1676606,54	240° 33' 16"	0,7
110	993993,24	1676605,92	240° 22' 39"	58,5
111	993964,31	1676555,04	240° 52' 36"	7,3
112	993960,75	1676548,65	240° 52' 59"	8,9
113	993956,4	1676540,84	195° 33' 20"	4,8
114	993951,73	1676539,54	196° 30' 15"	7,0
115	993944,98	1676537,54	198° 10' 59"	7,9
116	993937,46	1676535,07	198° 15' 31"	5,1
117	993932,58	1676533,46	81° 44' 36"	6,4
118	993933,5	1676539,8	55° 4' 53"	149,7
119	994019,19	1676662,55	57° 20' 1"	30,0
120	994035,36	1676687,77	54° 42' 30"	24,9
121	994049,75	1676708,1	54° 42' 19"	1 178,5

122	994730,65	1677669,96	324° 18' 2"	35,8
123	994759,75	1677649,05	215° 1' 30"	106,4
124	994672,6	1677587,97	54° 42' 10"	216,0
125	994797,4	1677764,25	323° 39' 50"	1,5
126	994798,61	1677763,36	253° 48' 25"	85,5
127	994774,76	1677681,23	293° 5' 9"	9,4
128	994778,43	1677672,62	145° 25' 48"	1,4
129	994777,24	1677673,44	144° 21' 31"	36,0
130	994747,98	1677694,42	55° 6' 18"	1,5
131	994748,81	1677695,61	235° 39' 15"	1 415,4
1	993950,27	1676527		

Образуемая часть земельного участка с условным номером: 86:22:0201001:6/чзу1

Номер точки	X	Y	Дирекционный угол	Длина
1	993933,5	1676539,8	55° 4' 53"	149,7
2	994019,19	1676662,55	57° 20' 1"	30,0
3	994035,36	1676687,77	54° 42' 35"	92,1
4	994088,55	1676762,92	54° 42' 57"	7,9
5	994093,1	1676769,35	54° 43' 43"	17,5
6	994103,2	1676783,63	54° 42' 13"	420,4
7	994346,08	1677126,71	54° 42' 20"	565,1
8	994672,6	1677587,97	54° 42' 15"	100,5
9	994730,65	1677669,97	54° 41' 28"	31,4
10	994748,81	1677695,61	54° 42' 53"	84,1
11	994797,39	1677764,26	64° 59' 14"	16,0
12	994804,16	1677778,77	58° 28' 22"	15,9
13	994812,46	1677792,3	54° 15' 59"	31,0
14	994830,54	1677817,43	54° 29' 59"	120,7
15	994900,65	1677915,72	144° 41' 55"	3,9
16	994897,43	1677918	145° 56' 50"	15,3
17	994884,72	1677926,59	235° 24' 49"	177,7
18	994783,86	1677780,31	251° 5' 15"	60,3
19	994764,3	1677723,22	242° 0' 33"	18,2
20	994755,78	1677707,19	222° 12' 32"	10,7
21	994747,82	1677699,97	186° 11' 57"	12,1
22	994735,76	1677698,66	165° 56' 45"	7,8
23	994728,21	1677700,55	236° 30' 28"	20,9
24	994716,69	1677683,14	300° 7' 11"	8,2
25	994720,78	1677676,09	90° 0' 0"	5,9
26	994720,78	1677670,18	261° 3' 16"	13,1
27	994718,74	1677657,22	216° 17' 26"	66,9
28	994664,84	1677617,64	234° 58' 2"	188,6
29	994556,59	1677463,23	234° 30' 21"	342,7
30	994357,59	1677184,18	232° 49' 51"	83,9
31	994306,89	1677117,31	235° 27' 48"	504,6
32	994020,79	1676701,6	235° 40' 46"	68,6
33	993982,13	1676644,97	234° 51' 47"	31,7

34	993963,86	1676619,01	242° 26' 56"	56,4
35	993937,77	1676569	261° 40' 49"	29,5
1	993933,5	1676539,8		

Приложение 5
к постановлению
администрации города Югорска
от 11.12.2025 № 2498-13-п

Таблица 5

Перечень и сведения о площади изменяемых земельных участков

Кадастровый номер исходного земельного участка	Площадь, кв. м	Адрес/местоположение	Вид разрешенного использования
86:22:0005001:24	1123	Ханты-Мансийский автономный округ - Югра, городской округ Югорск, г. Югорск, ул. Кирова, 8а	Среднеэтажная жилая застройка
86:22:0005002:129	1997	Ханты-Мансийский автономный округ - Югра, г. Югорск, ул. Железнодорожная, д. 14/4	Стоянка транспортных средств
86:22:0004003:695	3678	Ханты-Мансийский автономный округ - Югра, городской округ Югорск, г. Югорск, ул. Торговая	Стоянка транспортных средств
86:22:0004003:51	6035	Ханты-Мансийский автономный округ - Югра, городской округ Югорск, г. Югорск, ул. Железнодорожная, 53а	Административные здания организаций, обеспечивающих предоставление коммунальных услуг
86:22:0004004:589	710	Ханты-Мансийский автономный округ - Югра, городской округ Югорск, г. Югорск, ул. Железнодорожная	Стоянка транспортных средств
86:22:0000000:8383	1726	Ханты-Мансийский автономный округ - Югра, городской округ Югорск, г Югорск, ул. Железнодорожная, 14	Магазины
86:22:0005001:68	1465	Ханты-Мансийский автономный округ - Югра, городской округ Югорск, г. Югорск, ул. Лесозаготовителей, 40	Земельные участки (территории) общего пользования

Приложение 6
к постановлению
администрации города Югорска
от 11.12.2025 № 2498-13-п

Приложение 4
к постановлению
администрации города Югорска
от 07.02.2024 № 186-п

Чертежи проекта межевания территории

1 этап

ПРОЕКТ ПЛАНИРОВКИ И ПРОЕКТ МЕЖЕВАНИЯ ТЕРРИТОРИИ
УЛИЦ ЛЕСОЗАГОТОВИТЕЛЕЙ – ЖЕЛЕЗНОДОРОЖНАЯ В ГОРОДЕ ЮГОРСКЕ

ЧЕРТЕЖ МЕЖЕВАНИЯ ТЕРРИТОРИИ 1 ЭТАП. М 1:1000

Схема расположения листов

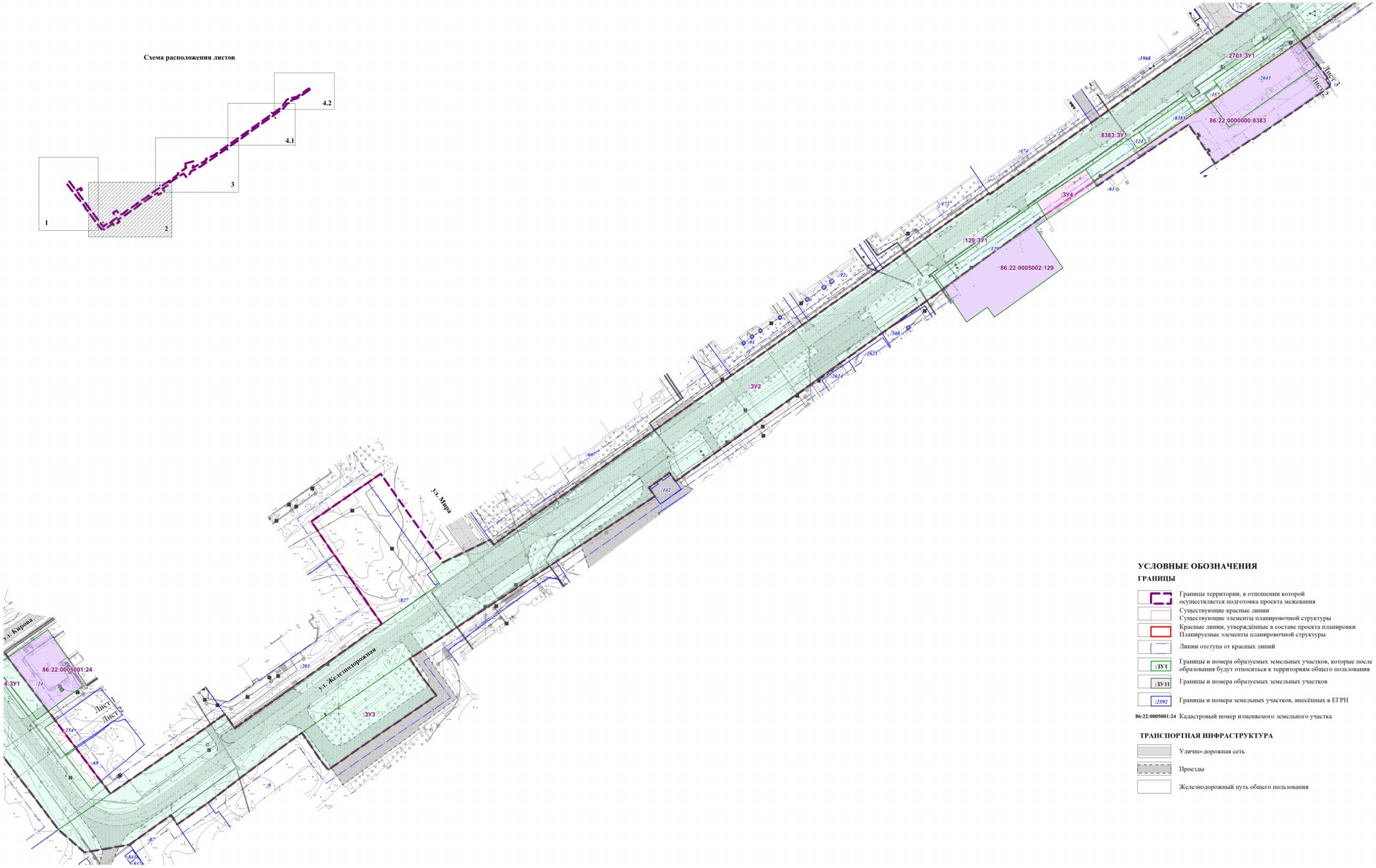

УСЛОВНЫЕ ОБОЗНАЧЕНИЯ

ГРАНИЦЫ

- Границы территории, в отношении которой осуществляется подготовка проекта межевания
- Существующие красные линии
  Существующие элементы планировочной структуры
- Красные линии, утверждённые в составе проекта планировки
  Планируемые элементы планировочной структуры
- Линии отступа от красных линий
- :ЗУ1 Границы и номера образуемых земельных участков, которые после образования будут относиться к территориям общего пользования
- :ЗУ11 Границы и номера образуемых земельных участков
- :2592 Границы и номера земельных участков, внесённых в ЕГРН
- 86:22:0005001:24 Кадастровый номер изменяемого земельного участка

ТРАНСПОРТНАЯ ИНФРАСТРУКТУРА

- Улично-дорожная сеть
- Проезды
- Железнодорожный путь общего пользования

ПРОЕКТ ПЛАНИРОВКИ И ПРОЕКТ МЕЖЕВАНИЯ ТЕРРИТОРИИ
УЛИЦ ЛЕСОЗАГОТОВИТЕЛЕЙ – ЖЕЛЕЗНОДОРОЖНАЯ В ГОРОДЕ ЮГОРСКЕ

ЧЕРТЕЖ МЕЖЕВАНИЯ ТЕРРИТОРИИ 1 ЭТАП. М 1:1000

Схема расположения листов

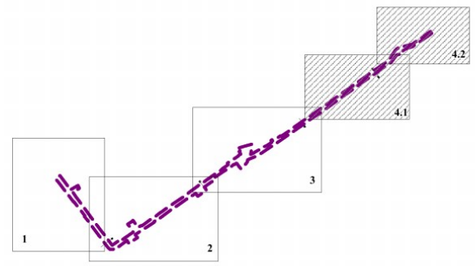

УСЛОВНЫЕ ОБОЗНАЧЕНИЯ

ГРАНИЦЫ

- Границы территории, в отношении которой осуществляется подготовка проекта межевания
- Существующие красные линии
- Существующие элементы планировочной структуры
- Красные линии, утверждённые в составе проекта планировки
- Планируемые элементы планировочной структуры
- Линии отступа от красных линий
- :ЗУ1 — Границы и номера образуемых земельных участков, которые после образования будут относиться к территориям общего пользования
- :ЗУ11 — Границы и номера образуемых земельных участков
- :2592 — Границы и номера земельных участков, внесённых в ЕГРН
- 86:22:0005001:24 — Кадастровый номер изменяемого земельного участка

ТРАНСПОРТНАЯ ИНФРАСТРУКТУРА

- Улично-дорожная сеть
- Проезды
- Железнодорожный путь общего пользования

ПРОЕКТ ПЛАНИРОВКИ И ПРОЕКТ МЕЖЕВАНИЯ ТЕРРИТОРИИ
УЛИЦ ЛЕСОЗАГОТОВИТЕЛЕЙ – ЖЕЛЕЗНОДОРОЖНАЯ В ГОРОДЕ ЮГОРСКЕ

ЧЕРТЕЖ МЕЖЕВАНИЯ ТЕРРИТОРИИ 1 ЭТАП. М 1:1000

УСЛОВНЫЕ ОБОЗНАЧЕНИЯ

ГРАНИЦЫ

- Границы территории, в отношении которой осуществляется подготовка проекта межевания
- Существующие красные линии
  Существующие элементы планировочной структуры
- Красные линии, утверждённые в составе проекта планировки
  Планируемые элементы планировочной структуры
- Линии отступа от красных линий
- :ЗУ1 — Границы и номера образуемых земельных участков, которые после образования будут относиться к территориям общего пользования
- :ЗУ11 — Границы и номера образуемых земельных участков
- :2592 — Границы и номера земельных участков, внесённых в ЕГРН
- 86:22:0005001:24 — Кадастровый номер изменяемого земельного участка

ТРАНСПОРТНАЯ ИНФРАСТРУКТУРА

- Улично-дорожная сеть
- Проезды
- Железнодорожный путь общего пользования

2 этап

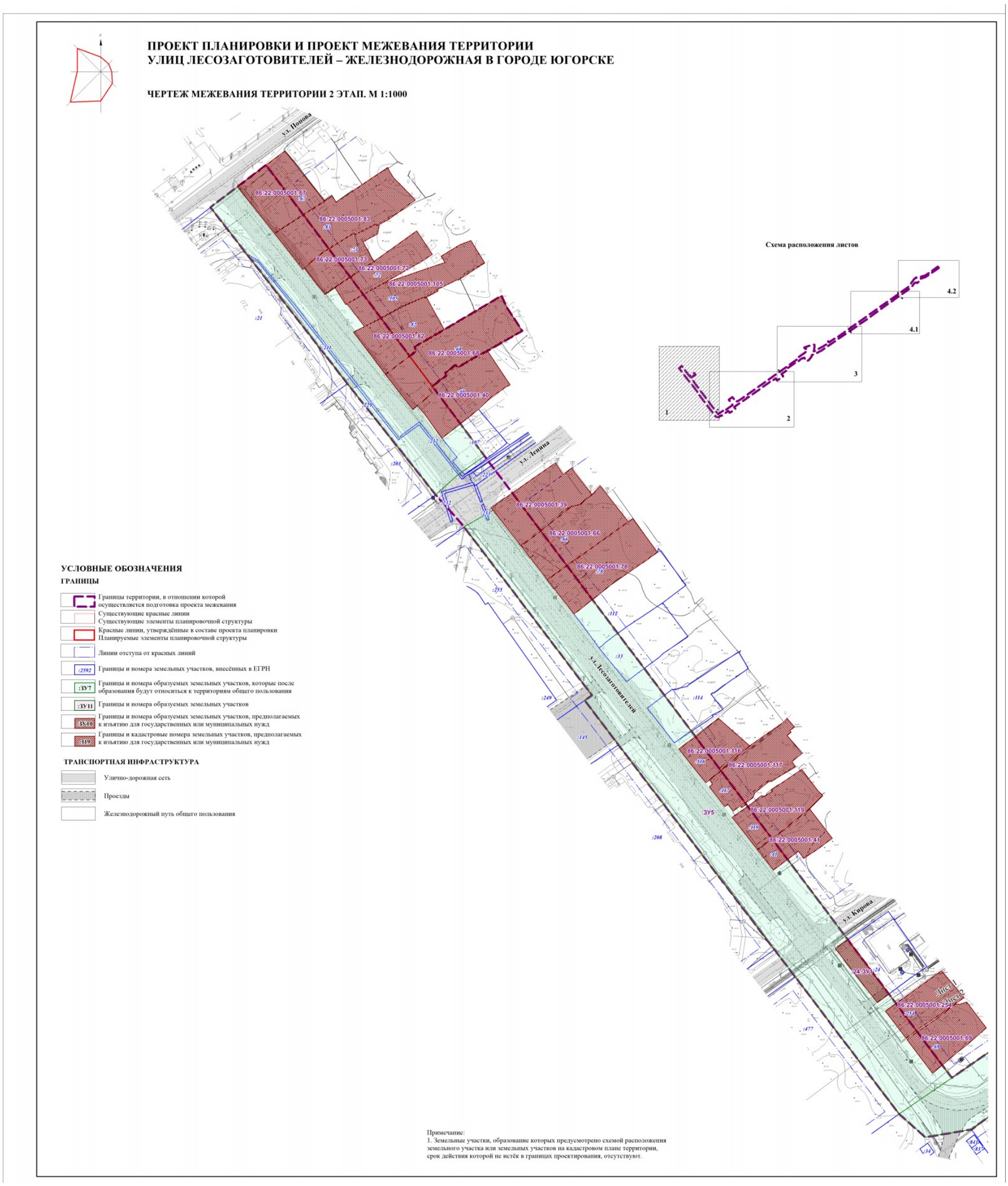
ПРОЕКТ ПЛАНИРОВКИ И ПРОЕКТ МЕЖЕВАНИЯ ТЕРРИТОРИИ
УЛИЦ ЛЕСОЗАГОТОВИТЕЛЕЙ – ЖЕЛЕЗНОДОРОЖНАЯ В ГОРОДЕ ЮГОРСКЕ
ЧЕРТЕЖ МЕЖЕВАНИЯ ТЕРРИТОРИИ 2 ЭТАП. М 1:1000
Схема расположения листов
1
2
3
4.1
4.2
ул. Попова
ул. Ленина
ул. Лесозаготовителей
ул. Кирова
86:22:0005001:67
86:22:0005001:83
86:22:0005001:73
86:22:0005001:72
86:22:0005001:105
86:22:0005001:82
86:22:0005001:68
86:22:0005001:40
86:22:0005001:39
86:22:0005001:66
86:22:0005001:78
86:22:0005001:116
86:22:0005001:117
86:22:0005001:119
86:22:0005001:41
86:22:0005001:254
86:22:0005001:69
:ЗУ5
:ЗУ4
:ЗУ1
:ЗУ7
УСЛОВНЫЕ ОБОЗНАЧЕНИЯ
ГРАНИЦЫ
Границы территории, в отношении которой осуществляется подготовка проекта межевания
Существующие красные линии
Существующие элементы планировочной структуры
Красные линии, утверждённые в составе проекта планировки
Планируемые элементы планировочной структуры
Линии отступа от красных линий
:2592 Границы и номера земельных участков, внесённых в ЕГРН
:ЗУ7 Границы и номера образуемых земельных участков, которые после образования будут относиться к территориям общего пользования
:ЗУ11 Границы и номера образуемых земельных участков
:ЗУ40 Границы и номера образуемых земельных участков, предполагаемых к изъятию для государственных или муниципальных нужд
:119 Границы и кадастровые номера земельных участков, предполагаемых к изъятию для государственных или муниципальных нужд
ТРАНСПОРТНАЯ ИНФРАСТРУКТУРА
Улично-дорожная сеть
Проезды
Железнодорожный путь общего пользования
Примечание:
1. Земельные участки, образование которых предусмотрено схемой расположения земельного участка или земельных участков на кадастровом плане территории, срок действия которой не истёк в границах проектирования, отсутствуют.

ПРОЕКТ ПЛАНИРОВКИ И ПРОЕКТ МЕЖЕВАНИЯ ТЕРРИТОРИИ
УЛИЦ ЛЕСОЗАГОТОВИТЕЛЕЙ – ЖЕЛЕЗНОДОРОЖНАЯ В ГОРОДЕ ЮГОРСКЕ

ЧЕРТЕЖ МЕЖЕВАНИЯ ТЕРРИТОРИИ 2 ЭТАП. М 1:1000

Схема расположения листов

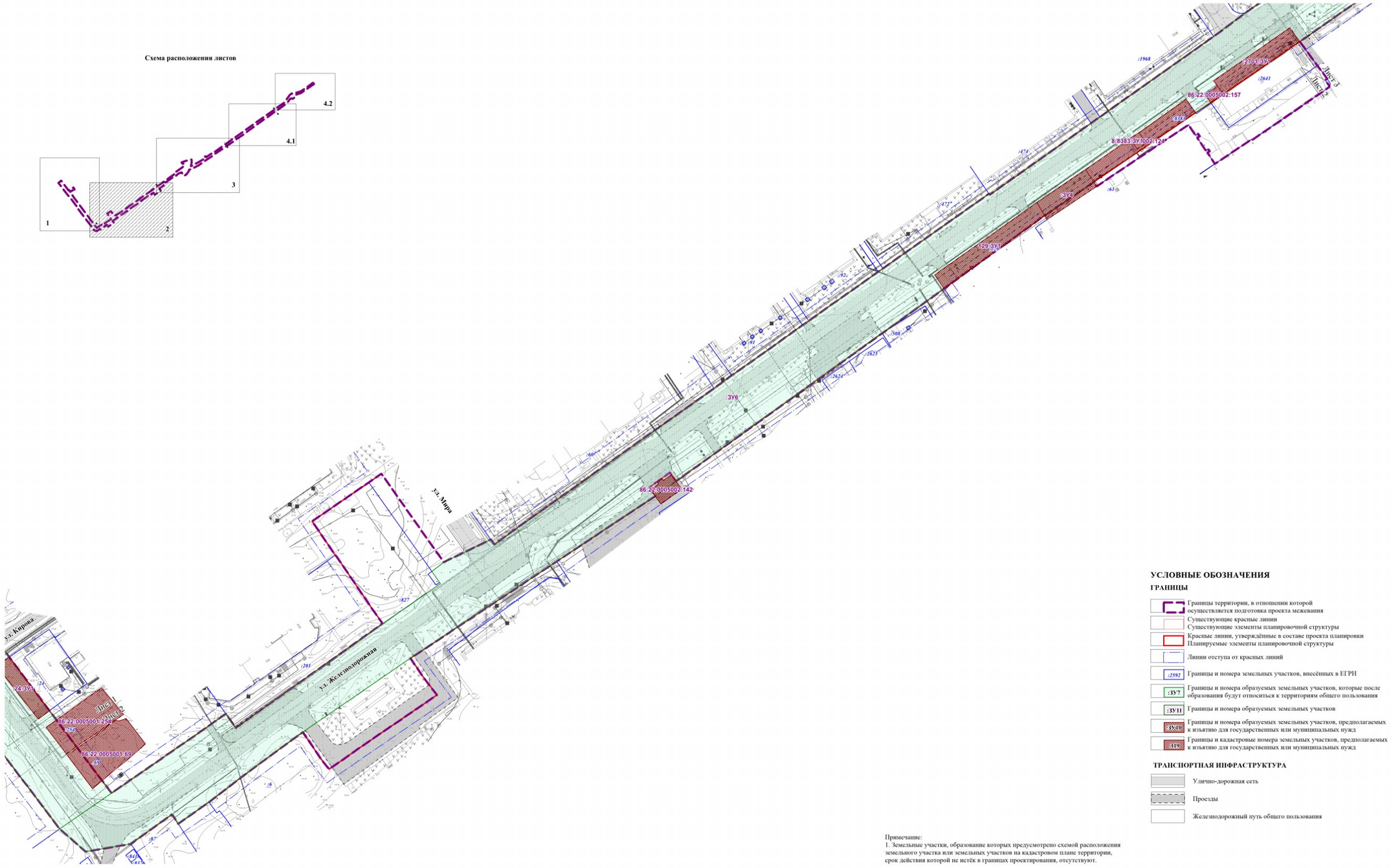

ПРОЕКТ ПЛАНИРОВКИ И ПРОЕКТ МЕЖЕВАНИЯ ТЕРРИТОРИИ
УЛИЦ ЛЕСОЗАГОТОВИТЕЛЕЙ – ЖЕЛЕЗНОДОРОЖНАЯ В ГОРОДЕ ЮГОРСКЕ

ЧЕРТЕЖ МЕЖЕВАНИЯ ТЕРРИТОРИИ 2 ЭТАП. М 1:1000

Схема расположения листов

УСЛОВНЫЕ ОБОЗНАЧЕНИЯ

ГРАНИЦЫ

- Границы территории, в отношении которой осуществляется подготовка проекта межевания
- Существующие красные линии
  Существующие элементы планировочной структуры
- Красные линии, утверждённые в составе проекта планировки
  Планируемые элементы планировочной структуры
- Линии отступа от красных линий
- :2592 — Границы и номера земельных участков, внесённых в ЕГРН
- :ЗУ7 — Границы и номера образуемых земельных участков, которые после образования будут относиться к территориям общего пользования
- :ЗУ11 — Границы и номера образуемых земельных участков
- :ЗУ10 — Границы и номера образуемых земельных участков, предполагаемых к изъятию для государственных или муниципальных нужд
- :41/1 — Границы и кадастровые номера земельных участков, предполагаемых к изъятию для государственных или муниципальных нужд

ТРАНСПОРТНАЯ ИНФРАСТРУКТУРА

- Улично-дорожная сеть
- Проезды
- Железнодорожный путь общего пользования

Примечание:
1. Земельные участки, образование которых предусмотрено схемой расположения земельного участка или земельных участков на кадастровом плане территории, срок действия которой не истёк в границах проектирования, отсутствуют.

Изм.	Кол. уч.	Лист	№док.	Подп.	Дата	Раздел 3. Материалы по обоснованию проекта планировки территории. Графическая часть. Чертеж межевания территории 2 этап. М 1:1000	Лист 2.3

ПРОЕКТ ПЛАНИРОВКИ И ПРОЕКТ МЕЖЕВАНИЯ ТЕРРИТОРИИ
УЛИЦ ЛЕСОЗАГОТОВИТЕЛЕЙ – ЖЕЛЕЗНОДОРОЖНАЯ В ГОРОДЕ ЮГОРСКЕ

ЧЕРТЕЖ МЕЖЕВАНИЯ ТЕРРИТОРИИ 2 ЭТАП. М 1:1000

Схема расположения листов

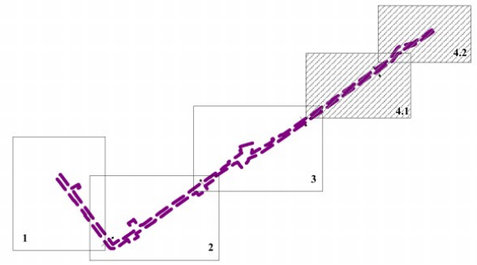

УСЛОВНЫЕ ОБОЗНАЧЕНИЯ

ГРАНИЦЫ

- Границы территории, в отношении которой осуществляется подготовка проекта межевания
- Существующие красные линии
- Существующие элементы планировочной структуры
- Красные линии, утверждённые в составе проекта планировки
- Планируемые элементы планировочной структуры
- Линии отступа от красных линий
- :ЗУ1 — Границы и номера образуемых земельных участков, которые после образования будут относиться к территориям общего пользования
- :ЗУ11 — Границы и номера образуемых земельных участков
- :2592 — Границы и номера земельных участков, внесённых в ЕГРН
- 86:22:0005001:24 — Кадастровый номер изменяемого земельного участка

ТРАНСПОРТНАЯ ИНФРАСТРУКТУРА

- Улично-дорожная сеть
- Проезды
- Железнодорожный путь общего пользования

3 этап

ПРОЕКТ ПЛАНИРОВКИ И ПРОЕКТ МЕЖЕВАНИЯ ТЕРРИТОРИИ
УЛИЦ ЛЕСОЗАГОТОВИТЕЛЕЙ – ЖЕЛЕЗНОДОРОЖНАЯ В ГОРОДЕ ЮГОРСКЕ
ЧЕРТЕЖ МЕЖЕВАНИЯ ТЕРРИТОРИИ 3 ЭТАП. М 1:1000
Схема расположения листов
1
2
3
4.1
4.2
ул. Попова
ул. Ленина
ул. Лесозаготовителей
ул. Кирова
Лист 1
Лист 2
УСЛОВНЫЕ ОБОЗНАЧЕНИЯ
ГРАНИЦЫ
Границы территории, в отношении которой осуществляется подготовка проекта межевания
Существующие красные линии
Существующие элементы планировочной структуры
Красные линии, утверждённые в составе проекта планировки
Планируемые элементы планировочной структуры
Линии отступа от красных линий
:ЗУ1 Границы и номера образуемых земельных участков, которые после образования будут относиться к территориям общего пользования
:ЗУ11 Границы и номера образуемых земельных участков
:2592 Границы и номера земельных участков, внесённых в ЕГРН
86:22:0005001:24 Кадастровый номер изменяемого земельного участка
ТРАНСПОРТНАЯ ИНФРАСТРУКТУРА
Улично-дорожная сеть
Проезды
Железнодорожный путь общего пользования
Примечание:
1. Земельные участки, образование которых предусмотрено схемой расположения земельного участка или земельных участков на кадастровом плане территории, срок действия которой не истёк в границах проектирования, отсутствуют.

ПРОЕКТ ПЛАНИРОВКИ И ПРОЕКТ МЕЖЕВАНИЯ ТЕРРИТОРИИ
УЛИЦ ЛЕСОЗАГОТОВИТЕЛЕЙ – ЖЕЛЕЗНОДОРОЖНАЯ В ГОРОДЕ ЮГОРСКЕ

ЧЕРТЕЖ МЕЖЕВАНИЯ ТЕРРИТОРИИ 3 ЭТАП. М 1:1000

Схема расположения листов

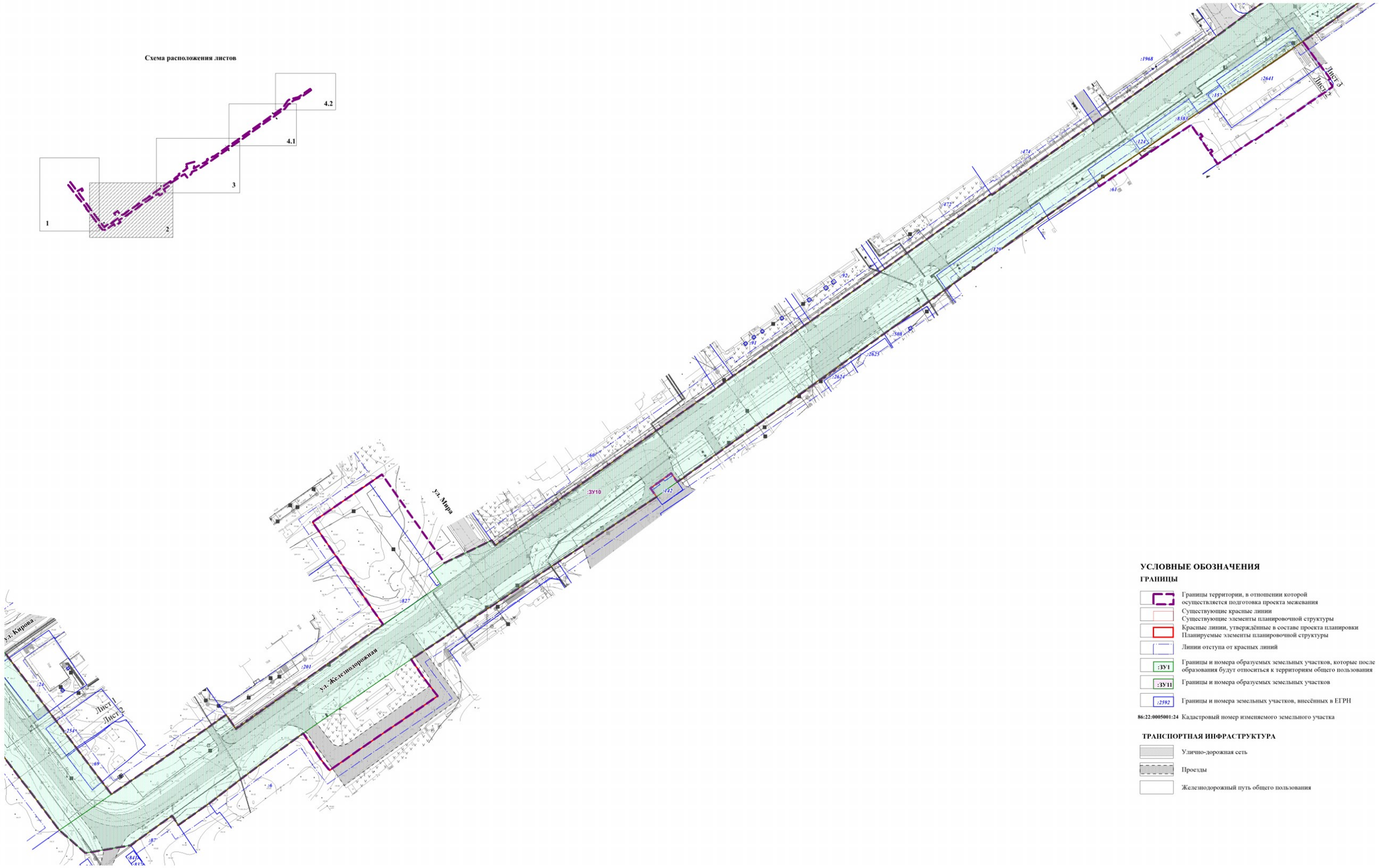

УСЛОВНЫЕ ОБОЗНАЧЕНИЯ

ГРАНИЦЫ

- Границы территории, в отношении которой осуществляется подготовка проекта межевания
- Существующие красные линии
  Существующие элементы планировочной структуры
- Красные линии, утверждённые в составе проекта планировки
  Планируемые элементы планировочной структуры
- Линии отступа от красных линий
- :ЗУ1 — Границы и номера образуемых земельных участков, которые после образования будут относиться к территориям общего пользования
- :ЗУ11 — Границы и номера образуемых земельных участков
- :2592 — Границы и номера земельных участков, внесённых в ЕГРН
- 86:22:0005001:24 — Кадастровый номер изменяемого земельного участка

ТРАНСПОРТНАЯ ИНФРАСТРУКТУРА

- Улично-дорожная сеть
- Проезды
- Железнодорожный путь общего пользования

ПРОЕКТ ПЛАНИРОВКИ И ПРОЕКТ МЕЖЕВАНИЯ ТЕРРИТОРИИ
УЛИЦ ЛЕСОЗАГОТОВИТЕЛЕЙ – ЖЕЛЕЗНОДОРОЖНАЯ В ГОРОДЕ ЮГОРСКЕ

ЧЕРТЕЖ МЕЖЕВАНИЯ ТЕРРИТОРИИ 3 ЭТАП. М 1:1000

УСЛОВНЫЕ ОБОЗНАЧЕНИЯ

ГРАНИЦЫ

- Границы территории, в отношении которой осуществляется подготовка проекта межевания
- Существующие красные линии
  Существующие элементы планировочной структуры
- Красные линии, утверждённые в составе проекта планировки
  Планируемые элементы планировочной структуры
- Линии отступа от красных линий
- :ЗУ1 Границы и номера образуемых земельных участков, которые после образования будут относиться к территориям общего пользования
- :ЗУ11 Границы и номера образуемых земельных участков
- :2592 Границы и номера земельных участков, внесённых в ЕГРН
- 86:22:0005001:24 Кадастровый номер изменяемого земельного участка

ТРАНСПОРТНАЯ ИНФРАСТРУКТУРА

- Улично-дорожная сеть
- Проезды
- Железнодорожный путь общего пользования